VENDÉE
LE DÉPARTEMENT

VENDÉE VELO

GUIDE DES SENTIERS DE RANDONNÉES CYCLABLES



Édition 2022





ÉDITO

Grâce au volontarisme du Département, la « Vendée à vélo » s'étend aujourd'hui sur plus de 1800 km de pistes cyclable, dont 400 km en site propre et la Vendée est aujourd'hui l'une des premières destinations du vélo tourisme en France.

Pour les Vendéens et les touristes de passage, la « Vendée à vélo » c'est l'opportunité de longer notre littoral, de grimper les côtes du Haut-Bocage, de s'immerger dans les paysages de nos îles d'Yeu et de Noirmoutier ou bien encore de suivre les étiers et les canaux du Marais Breton et du Marais Poitevin... en toute tranquillité et en toute sécurité.

Richement illustré, le guide Vendée Vélo est une invitation au voyage et au dépaysement en famille et entre amis. Très documenté, il vous délivre de nombreuses informations pratiques pour préparer votre excursion : descriptif des pistes, sites touristiques, panoramas, biodiversité...

Je vous souhaite de belles balades sur les pistes cyclables de Vendée !

Alain Lebœuf, Président du Conseil départemental de la Vendée.









SOMMAIRE

- Edito . . . . . p 1
- Sommaire . . . . . p 2
- Le réseau d'itinéraires cyclables en Vendée . . . . . p 4
- Comment utiliser le guide ? . . . . . p 5
- Partir à l'aventure . . . . . p 6

LE LITTORAL

1 · Ile d'Yeu . . . . . p 12
2 · De Noirmoutier-en-l'Ile à la Guérinière. . . . . p 14
3 · De la Guérinière au Pont de Noirmoutier . . . . . p 16
4 · Du Port du Collet au Port des Champs. . . . . p 18
5 · Du Port des Champs à Fromentine . . . . . p 20
6 · De Fromentine à Notre-Dame-de-Monts . . . . . p 22
7 · De Notre-Dame-de-Monts à Saint-Jean-de-Monts . . . . . p 24
8 · De Saint-Jean-de-Monts à Saint-Hilaire-de-Riez . . . . . p 26
9 · Autour de Saint-Gilles-Croix-de-Vie . . . . . p 28
10 · De Brétignolles-sur-Mer à Brem-sur-Mer . . . . . p 30
11 · De Brem-sur-Mer aux Sables-d'Olonne . . . . . p 32
12 · Autour des Sables-d'Olonne. . . . . p 34
13 · Des Sables-d'Olonne à Talmont-Saint-Hilaire . . . . . p 36
14 · Autour de Talmont-Saint-Hilaire . . . . . p 38
15 · De Jard-sur-Mer à Longeville-sur-Mer . . . . . p 40
16 · De Longeville-sur-Mer à la Tranche-sur-Mer . . . . . p 42
17 · De la Tranche-sur-Mer à la Faute-sur-Mer . . . . . p 44
18 · La Faute-sur-Mer, l'Aiguillon-sur-Mer, Saint-Michel-en-l'Herm. . . . . p 46

BOUCLE ENTRE GOIS ET FORÊT. 48
BOUCLE ENTRE MARAIS ET MOULINS 49
BOUCLE ENTRE PLAGES ET PORTS 50
BOUCLE DES PANORAMAS 51
BOUCLE COQUILLAGES ET POMMES DE PINS 52
BOUCLE ENTRE JAUNAY ET AUZANCE 53
BOUCLE DES MARAIS ET DIGUES DE BOUIN 54
BOUCLE LE JAUNAY 55
BOUCLE DE LA PARÉE 56
BOUCLE DES PINS. 57

LE MARAIS POITEVIN

19 · De Talmont-Saint-Hilaire à Saint-Vincent-sur-Graon . . . p 60
20 · De Saint-Vincent sur-Graon à Mareuil-sur-Lay-Dissais . p 62
21 · De Mareuil-sur-Lay-Dissais à Luçon . . . . . p 64
22 · Le Canal de Luçon . . . . . p 66
23 · De Saint-Michel en-l'Herm au Canal de Luçon . . . . . p 68
24 · Du Canal de Luçon au Pont du Brault. . . . . p 70
25 · Du Pont du Brault à Vouillé-les-Marais . . . . . p 72
26 · De Vouillé-les-Marais à l'Île d'Elle. . . . . p 74

27 · La rivière Vendée entre les Velluire-sur-Vendée et Fontenay-le-Comte . . . . . p 76
28 · De l'Île d'Elle à Maillé . . . . . p 78
29 · De Maillé à Maillezais . . . . . p 80

BOUCLE DES POLDERS 82
BOUCLE DES ÉCLUSES. 83
BOUCLE DES VALS D'AUTISE 84

DU MARAIS POITEVIN AU BOCAGE

30 · De Maillezais à Rives-d'Autise . . . . . p 88
31 · De Rives-d'Autise à Saint-Michel-le-Cloucq . . . . . p 90
32 · De Saint-Michel-le-Cloucq à Vouvant p 92
33 · De Vouvant à Faymoreau. . . . . p 94
34 · De Faymoreau à Breuil-Barret . . . . . p 96
35 · De Breuil-Barret à Réaumur. . . . . p 98

BOUCLE ENTRE PLAINE ET BOCAGE. 100
BOUCLE DU LAVOIR 101

LE HAUT BOCAGE

36 · De Réaumur à Pouzauges . . . . . p 104
37 · Pouzauges à Saint-Mesmin . . . . . p 106
38 · De Saint-Mesmin à La Flocellière . . . p 108
39 · De La Flocellière aux Epesses . . . . . p 120
40 · Des Epesses à Saint-Malô-du-Bois . . p 112
41 · De Saint-Malô-du-Bois à Rochard . . . p 114
42 · De Rochard à Saint-Aubin-des-Ormeaux. . . . . p 116
43 · De Saint-Aubin-des-Ormeaux à Tiffauges . . . . . p 118
44 · De Tiffauges à la Bruffière . . . . . p 120
45 · De la Bruffière à Cugand . . . . . p 122
46 · De Cugand à Montaigu . . . . . p 124
47 · Autour des Herbiers . . . . . p 126
48 · De Mesnard-la-Barotière à La Bultière. . . . . p 128
49 · De La Bultière à Saint-Georges-de-Montaigu . . . . . p 130
50 · De Montaigu à Chavagnes-en-Paillers. . . . . p 132
51 · De Chavagnes-en-Paillers à la Copechagnière . . . . . p 134
52 · De la Copechagnière à La Chabotterie. . . . . p 136
53 · De La Chabotterie à l'Historial de La Vendée. . . . . p 138

BOUCLE DU BOCAGE 140
BOUCLE DES VIGNES. 141

DU BOCAGE AU LITTORAL

54 · Des Lucs-sur-Boulogne à Aizenay. . . . . p 144
55 · Des Lucs-sur-Boulogne à Saint-étienne-du-Bois. . . . . p 146
56 · De Saint-étienne-du-Bois à Froidfond . . . . . p 148
57 · De Froidfond à Châteauneuf. . . . . p 150
58 · De Châteauneuf à Bouin . . . . . p 152
59 · De Châteauneuf à Sallertaine. . . . . p 154
60 · De Sallertaine à Saint-Jean-de-Monts . . . . . p 156
61 · De Saint-étienne-du-Bois à Maché. . . p 158
62 · De Maché à Coëx . . . . . p 160
63 · De Coëx à Givrand . . . . . p 162
64 · De Coëx à Aizenay . . . . . p 164
65 · Des Aizenay à La Roche-sur-Yon. . . . p 166

BOUCLE DE LA CHAUSSÉE DU MARCONNAIS. 168
BOUCLE DES ÉOLIENNES 169
BOUCLE DES BROSSES 170
BOUCLE DES PIERRES FOLLES 171

LE BAS BOCAGE

66 · Autour de La Roche-sur-Yon. . . . . p 174
67 · De La Roche-sur-Yon à La Ferrière. . . p 176
68 · De La Ferrière aux Essarts-en-Bocage. . . . . p 178
69 · Des Essarts-en-Bocage à Sainte-Cécile . . . . . p 180
70 · De Sainte-Cécile à Chantonnay. . . . . p 182
71 · De Chantonnay à Bazoges-en-Pareds. p 184
72 · De Bazoges-en-Pareds à Cheffois . . . p 186
73 · Des Essarts-en-Bocage à Sainte-Florence. . . . . p 188
74 · De Sainte-Florence à Mesnard-la-Barotière. . . . . p 190

BOUCLE DU BREILLET 192
BOUCLE DU PRIEURÉ. 193
BOUCLE DES TERRES NOIRES 194
BOUCLE DES VIEUX CHÊNES. 195
BOUCLE PAREDS ET DE LOING 196
BOUCLE DU BOCAIN. 197
BOUCLE CLEMENCEAU. 198
BOUCLE DES VERGERS 199

Le réseau D'ITINÉRAIRES CYCLABLES en Vendée

Le réseau cyclable Vendée Vélo parcourt la Vendée sur 1 770 km. Il est constitué de 1 160 km d'itinéraires d'intérêt départemental qui maillent l'ensemble du territoire vendéen et de 610 km de boucles locales. Le réseau d'intérêt départemental est composé de 74 itinéraires décrits dans ce guide permettant de traverser la Vendée d'Est en Ouest, du Nord au Sud ou bien d'en faire le tour complet. Les boucles locales sont des circuits d'une longueur de 10 à 80 km permettant de partir et de revenir au même point de départ. 29 boucles vous sont proposées sur l'ensemble du département. Elles permettent de découvrir des paysages et des éléments du patrimoine vendéen riches et variés.



Comment UTILISER le guide ?

Les 74 itinéraires cyclables d'intérêt départemental et les 29 boucles locales de ce guide sont classés en six grandes régions naturelles : le littoral, le marais poitevin, du marais au bocage, le bocage, du bocage au littoral et le bas bocage. Chaque itinéraire est décrit dans des fiches parcours (sur deux pages pour les itinéraires d'intérêt départemental et sur une page pour les boucles locales) présentant la région dans laquelle il se trouve. Vous y retrouverez le nom et le numéro de l'itinéraire, les informations pratiques (kilométrage, points de départ, nature du terrain, difficulté et durée du parcours), un texte descriptif, le tracé sur la carte et des indications sur les activités à pratiquer ou les curiosités à admirer.
Les itinéraires peuvent se faire dans les deux sens excepté quelques boucles locales dont le sens de circulation est indiqué dans la fiche parcours et sur la cartographie. Chaque fiche parcours présente soit un itinéraire soit une boucle locale, tout en laissant apparaître en pointillé et en transparence les autres itinéraires situés à proximité.

LÉGENDE ET PICTOGRAMMES

Les types de voies

- Site propre : voie cyclable (réservée aux vélos) ou voie verte (réservée aux vélos et aux piétons)
- Voies partagées (voie à faible circulation ou bande cyclable)
- La Vélodyssée - Eurovéloroute 1
- La Vélofrancette - Véloroute française
- Autres itinéraires situés à proximité

Le patrimoine à découvrir

- Point de départ
- Office de tourisme
- Patrimoine bâti
- Site à visiter
- Monument mégalithique
- Village de caractère
- Port
- Ouvrage hydraulique
- Espace naturel remarquable
- Espace Naturel Sensible Départemental
- Point de vue
- Jardin
- Aire de loisirs
- Activité de plein-air / parcours sportif

Les services vélo

- Aire d 'accueil et services vélo
- Services (station de gonflage, sanitaires, gares)
- Aire de pique-nique



LES CARTOGRAPHIES QUI SONT PROPOSÉES DANS CE GUIDE SONT DES FONDS DE CARTES ISSUS DE L'INSTITUT NATIONAL GÉOGRAPHIQUE (IGN) À L'ÉCHELLE 1/100 000. LES ÉCHELLES PEUVENT VARIER EN FONCTION DES ITINÉRAIRES.

Partir à L'AVENTURE



QUELQUES RÈGLES DE BONNE CONDUITE

LE CODE DE LA ROUTE S'APPLIQUE AUX ITINÉRAIRES CYCLABLES

Sur les itinéraires cyclables, tout est mis en place pour vous assurer la meilleure sécurité : voies en site propre ou à faible circulation, signalétique adaptée... Cependant, la prudence reste de mise, notamment aux abords des carrefours et sur voies partagées.

Les parents doivent assurer une surveillance attentive de leurs enfants, notamment aux abords des carrefours et dans les secteurs pentus. Le port du casque est obligatoire pour les enfants de moins de 12 ans, néanmoins nous le recommandons pour l'ensemble des usagers car il est une protection indispensable en cas de chutes. L'éclairage sur le vélo est également obligatoire.

Les itinéraires cyclables sur voies vertes peuvent être utilisés par des piétons, des rollers, des personnes peu entraînées et des cyclistes chevronnés. Il faut donc veiller à respecter tous les utilisateurs en faisant preuve de civisme et en adaptant son allure à la configuration des lieux.

Les numéros d'urgence en cas d'accident sont les 112 ou 18.

DANS LE RESPECT DE L'ENVIRONNEMENT

Lors de vos randonnées, vous aurez parfois la chance de traverser des milieux fragiles qui abritent une faune et une flore sensibles. Pour cette raison, nous vous demandons de veiller à quelques bonnes pratiques :

- Restez sur les sentiers balisés et ne vous aventurez pas au milieu des dunes, marais et forêts...
- N'abandonnez aucun détritus ou objet sur les sentiers ;
- Evitez toute cueillette qui peut fragiliser la flore ou gêner les animaux ;
- Respectez les cultures, récoltes, fruits de vergers ou arbres isolés ;
- Si vous empruntez des chemins, veillez à faire preuve de vigilance et de respect vis-à-vis des usagers locaux pour une cohabitation sereine.
- Rappelez-vous qu'il est interdit de fumer ou de faire du feu dans les forêts ou près de meules de foin, de tas de bois...

En respectant ces consignes, vous participez avec le Département de la Vendée à la préservation du patrimoine naturel vendéen.





SIGNALÉTIQUE DIRECTIONNELLE

Tout au long de votre parcours, une signalétique spécifique vous guide sur les itinéraires Vendée Vélo. Le fléchage a été uniformisé afin d'éviter les confusions et les égarements.

LES DIFFÉRENTS TYPES DE PANNEAUX

- Les panneaux directionnels : ils vous guident tout au long du chemin et indiquent, à intervalles réguliers, les directions et les distances en kilomètres ;
- Le marquage au sol : par endroits, en centre bourg notamment, la signalisation peut être indiquée au sol avec fléchage et mention « Vendée Vélo » ou « Vélodyssée » ;
- Les panneaux de départ des boucles locales : ils sont présents aux parkings de départ des boucles locales et présentent le parcours ;
- Les panneaux R.I.S (Relais Informations Services) sont placés sur des aires d'arrêt et vous proposent des informations et une localisation sur votre parcours.

Vous trouverez des panneaux directionnels à chaque carrefour, les indications de distances tous les 5 km. Les indications directionnelles prévalent toujours sur les guides papiers ou les outils numériques.







Malgré toute l'attention que le Département porte à l'entretien des sentiers cyclables de Vendée, des panneaux de signalétique ou le marquage au sol peuvent être momentanément dégradés ou absents. Si vous constatez un défaut de signalisation, nous vous prions de bien vouloir contacter le service Ingénierie Secteur Aménagement et Tourisme du Département de la Vendée par courriel à amenagement-tourisme@vendee.fr

LE LABEL ACCUEIL VÉLO®



Accueil Vélo® est une marque nationale qui garantit aux cyclotouristes un accueil et des services de qualité, adaptés à la pratique du vélo, dans un certain nombre d'établissements touristiques.

Ce label est accordé à différents types de prestataires (hébergeurs, offices de tourisme, loueurs et réparateurs de vélo, lieux de visite et sites de loisirs) situés à moins de 5 km d'un itinéraire cyclable et répondant à un cahier des charges précis.

Tous les prestataires sont reconnaissables grâce au logo "Accueil Vélo".

Retrouvez la liste des prestataires Accueil Vélo à proximité des itinéraires sur :
www.vendeevelo.vendee.fr

LES AIRES D'ACCUEIL ET SERVICES VELO

Le Département de la Vendée a identifié 19 aires d'accueil pour vous reposer durant votre promenade et bénéficier de services (station de gonflage, aire de pique-nique, sanitaires...). Situées le long du littoral sur l'itinéraire de la Vélodyssée, les aires sont encore en projet à la rédaction de ce guide et seront successivement aménagées jusqu'en 2023 en partenariat avec les collectivités locales.





LA VÉLODYSSÉE®

Imaginez un itinéraire longeant la côte atlantique où le vélo est roi et la nature est reine, une véloroute où vous vous sentirez libre d'aller à votre rythme, d'explorer et de contempler. Cette véloroute est la plus longue de France. Bienvenue sur la Vélodyssée, un itinéraire de plus de 1 200 km, composé à 70% de voies réservées aux vélos, qui traverse la France de la Bretagne (Roscoff) à la Côte Basque (Hendaye).

En Vendée, la Vélodyssée emprunte le sentier cyclable du littoral à partir de Bouin (au Nord du département) jusqu'à L'Aiguillon-sur-Mer, puis rejoint le Pont du Brault à Sainte-Radégonde-des-Noyers pour vous amener en Charente Maritime. Sur ce parcours de 200 km aménagés principalement le long du littoral, plus de 125 km sont en site propre. Vous pourrez faire une escapade à partir de La Vélodyssée vers l'Ile de Noirmoutier en empruntant le pont ou l'Ile d'Yeu par bateau.

Retrouvez toutes les informations sur :
www.lavelodyssee.com



LA VELO FRANCETTE®

La Vélo Francette est une véloroute française qui part d'Ouistreham et se termine à La Rochelle. Longue de 630 km, elle relie la Normandie à l'Atlantique. L'itinéraire de la Vélo Francette chemine sur la partie vendéenne du marais poitevin sur une dizaine de kilomètres pour lequel vous retrouvez une signalétique propre.

Retrouvez toutes les informations sur :
lavelofrancette.com



Le LITTORAL

L'air iodé de la VENDÉE





LA MAJORITÉ DE CET ITINÉRAIRE S'EFFECTUE SUR DES VOIES RÉSERVÉES AUX VÉLOS, LE LONG DE LA CÔTE. LES SENTIERS OFFRENT DE NOMBREUX ACCÈS DIRECTS AUX PLAGES TOUT EN PERMETTANT D'APPRÉCIER UN DÉCOR ENCHANTEUR ENTRE MARAIS, FORÊTS, DUNES, CÔTES ROCHEUSES ET STATIONS BALNÉAIRES.

Avec ses longues plages ensoleillées et ses forêts de pins et de chênes verts, le littoral nord vous offrira des sentiers relativement plats et sécurisés, qui se prêtent à des sorties familiales. Prenez le temps de flâner dans les ports, comme celui de Saint-Gilles-Croix-de-Vie, de vous laissez séduire par l'esprit balnéraire des stations, à commencer par les Sables-d'Olonne, d'où partent les skippers du Vendée Globe. Ne manquez pas de découvrir ou redécouvrir l'île d'Yeu, perle de l'Atlantique, ou l'île de Noirmoutier. Sur votre chemin vous pourrez vous arrêter admirer le passage du Gois. Le littoral sud bénéficie d'une lumière éclatante qui donne à voir de véritables tableaux vivants où se mêlent les plages et la côte sauvage, mais aussi, plus étonnant, des dolmens et des menhirs qui vous tranportent quelques millénaires en arrière. Vous pourrez admirer le Havre du Payré et l'estuaire du Veillon, site naturel remarquable situé au sud de Talmont-Saint-Hilaire, mais également observer les bouchots plantés dans la baie de l'Aiguillon-sur-Mer, et programmer des pauses en profitant des nombreuses aires de pique-niques et parking à votre disposition tout au long du parcours.





VOUS N'AUREZ D'YEUX QUE POUR YEU

Dans un véritable décor de carte postale, vous pourrez admirer tout à loisir de splendides paysages, souvent baignés de soleil, qui valent à l'Ile d'Yeu le surnom de « perle de l'Atlantique ».

Là-bas plus qu'ailleurs, le vélo règne en maître...



L'Île D'YEU

A partir de Port-Joinville, le sentier vous guidera à travers toutes les beautés de l'île. La côte nord, où le sable prédomine, commence pour vous par la plage de la Tourette, où les familles peuvent se baigner en toute sécurité.

A mi-chemin, Saint-Sauveur, l'ancienne capitale de l'île, vous fait découvrir les villages typiques, les ruelles bordées de maisons blanches aux volets bleus, couvertes de tuiles roses et ornées de roses trémières. Au sud, vous aborderez un paysage de rochers pour arriver sur la plage des Vieilles qui abritait dans l'Antiquité un port.

Attention toutefois, les sentiers côtiers sont strictement réservés aux piétons.

INFORMATIONS TOURISTIQUES

★ L'ÉGLISE DE SAINT-SAUVEUR
Bâtie autour de l'an Mil, l'église romane de granit gris domine le bourg de Saint-Sauveur. Au XVIIIe siècle, le clocher du monument était coiffé d'une grande flèche en ardoise. Haute de près de 20 m, elle servait de point de repère aux marins en approche.

★ LE MUSÉE DE LA PÊCHE ET DU SAUVETAGE EN MER
Dans ce musée ouvert d'avril à septembre, vous découvrirez les relations étroites qui unissent les hommes de l'Ile d'Yeu à la mer.

INFOS PRATIQUES

POINTS DE DÉPART / ARRIVÉE : *Port Joinville – Plage des Vieilles*
LONGUEUR : *5.4 km.*
DURÉE DU PARCOURS : *environ 20 minutes.*
NIVEAU DE DIFFICULTÉ
●○○○ *Facile.*
TERRAIN : *goudronné sur 3 km – sablé sur 2.4 km.*

A OBSERVER EN CHEMIN

★ ***Flore :*** *pin maritime, giroflée des dunes, jacinthe sauvage, rose trémière.*
★ ***Faune :*** *fou de bassan, goéland marin, huîtrier-pie.*







A LA CONQUÊTE DE L'ÎLE AUX TRÉSORS

Vous n'avez que l'embarras du choix pour découvrir le cœur de l'île de Noirmoutier. Plusieurs points de départ sont possibles, à partir du port de pêche à l'Herbaudière, du Port de Morin à l'Epine, ou du port du Bonhomme à la Guérinière.



De NOIRMOUTIER EN L'ÎLE à la GUÉRINIÈRE

Les deux tiers de l'île se trouvent en-dessous du niveau de la mer lors des grandes marées. Vous ne vous étonnerez donc pas de voir votre chemin ponctué de marais salants dont on tire l'or blanc et la précieuse fleur de sel. Vous pourrez d'ailleurs effectuer une boucle au cœur de l'île pour mieux comprendre cette tradition salicole. Les petits villages que vous croiserez, comme l'Epine, sont typiques avec leurs maisons basses, blanches et ornées de roses trémières. Chaque commune traversée vous permettra de prolonger votre balade vers la mer. Au départ ou à l'arrivée, selon l'itinéraire choisi, vous passerez par la Guérinière, la partie la plus étroite de l'île, bordée à l'ouest par l'océan et par les eaux de la Baie de Bourgneuf sur sa côte orientale. Les moulins rappellent la culture céréalière pratiquée jadis en abondance.

Retrouvez les boucles de ce circuit pages 49 et 50.

INFORMATIONS TOURISTIQUES

★ **LES PLAGES DE LA GUERINIERE**
Les plages de la Guérinière bénéficient d'une vue exceptionnelle sur le sud de l'île. En forme d'anse douce, elles illustrent l'histoire et le patrimoine avec les moulins de la plage de la Court, et les blockhaus de la Cantine. Aux pieds de la résidence Notre Dame de Bon secours, la marée basse découvre les écluses à poissons, construites par les insulaires.

INFOS PRATIQUES

POINTS DE DÉPART / ARRIVÉE *: Port de l'Héraudière (l'Épine) – Rond-point du Bonhomme (la Guérinière) – Port du Morin (l'Épine).*

LONGUEUR *: 19.6 km.*

DURÉE DU PARCOURS *: environ 1 h 30.*

NIVEAU DE DIFFICULTÉ
●○○○ *Facile.*

TERRAIN *: goudronné sur 16.6 km – sablé sur 3 km.*

A OBSERVER EN CHEMIN

★ ***Faune :*** *outarde, héron cendré, avocette élégante, chevalier gambette, aigrette garzette.*







ENTRE TERRE ET MER, VOTRE PASSAGE OBLIGÉ

Si vous aimez rouler hors des sentiers battus, vous ne serez pas déçus par cet itinéraire dont le point d'orgue vous fait découvrir l'un des plus extraordinaires sites vendéens : le passage du Gois.



De la GUÉRINIÈRE au pont de NOIRMOUTIER

Au départ du Port ostréicole la piste cyclable vous permet de longer la digue protectrice de ces espaces gagnés sur la mer. En effet, l'île se trouve aux 2/3 sous le niveau de la mer, lors des grandes marées. Le polder offre des terres agricoles idéales pour la pomme de terre primeur, fleuron de l'île de Noirmoutier. En mai, goûtez la célèbre Bonnotte, rare et éphémère ! Une fois arrivé à la réserve naturelle du polder Sébastopol, une pause découverte peut être envisagée ! Juste après se trouve le fameux passage du Gois, dont on n'aperçoit les balises qu'à marée haute. En poursuivant vers le sud vous arriverez au pied du pont inauguré en 1971. Sur la côte ouest, vous pourrez pleinement profiter des immenses plages qui s'étendent sur 8 km de long avec leur exposition idéale sud-sud-ouest. Giroflées mauves, liserons et immortelles s'ajoutent au charme naturel des dunes plantées de pins.

Retrouvez la boucle de ce circuit page 48.

INFORMATIONS TOURISTIQUES

★ **LE GOIS**

Reliant le continent à l'Ile de Noirmoutier, la chaussée pavée du Gois s'étend sur 4km. Deux fois par jour, la marée haute vient la recouvrir, donnant à voir un spectacle étonnant.

INFOS PRATIQUES

POINTS DE DÉPART / ARRIVÉE : *Rond-point du Bonhomme (La Guérinière) – Rond-point de la Fosse au pied du Pont de Noirmoutier.*

LONGUEUR : *11.8 km.*

DURÉE DU PARCOURS : *moins d'1 h.*

NIVEAU DE DIFFICULTÉ
●○○○ *Facile.*

TERRAIN : *goudronné sur 1.7 km – sablé sur 10.1 km.*

A OBSERVER EN CHEMIN

★ ***Flore :*** *œillet des dunes, giroflée mauve, liseron, immortelle des dunes.*

★ ***Faune :*** *mouette rieuse, huîtrier-pie, gravelot, tadorne de Belon, avocette, busard cendré, courlis cendré, anguille, pélobate cultripède.*





Piste 4

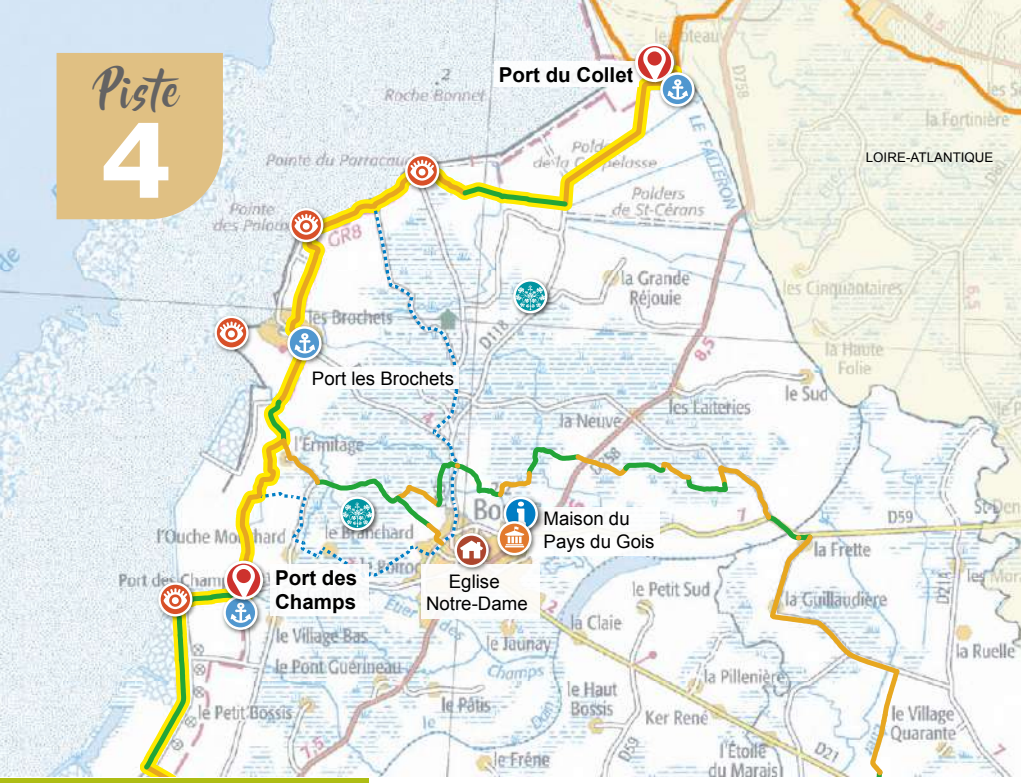

D'UN PORT À L'AUTRE
Vastes étendues battues par les embruns, exploitations ostréicoles et nature sauvage vous accompagneront sur ce circuit pour découvrir un littoral étonnant où l'homme et la mer cohabitent.



Du PORT DU COLLET au PORT DES CHAMPS

Situé à la limite du département de la Vendée, le charmant port de pêche et de plaisance du Collet marquera votre départ. Ce port était autrefois un grand exportateur du sel des marais salants du littoral. Au XVe siècle, il était même le premier port exportateur de sel de Bretagne. Aujourd'hui, vous y croiserez plutôt ostréiculteurs et pêcheurs. Votre chemin se poursuivra ensuite au milieu des polders, ces grandes étendues de prés salés gagnées sur la mer et protégées par une digue. A mi-parcours, la Pointe du Parracaud vous rapprochera de l'océan et vous offrira un magnifique panorama sur toute la baie de Bourgneuf d'un côté et sur l'Ile de Noirmoutier de l'autre. Vous continuerez votre parcours en longeant la côte jusqu'à la Pointe des Poloux pour pénétrer ensuite au cœur du Marais breton vendéen. Vous y évoluerez jusqu'à votre arrivée au Port des Brochets entre marais salés et claires à huitre.

Retrouvez la boucle de ce circuit page 54.

INFORMATIONS TOURISTIQUES

LA VILLE DE BOUIN

Bouin est la porte d'entrée de la Vendée en venant de Nantes. Elle détient une richesse patrimoniale grâce à ses rues et ses venelles, témoins de son histoire. Avant la création de la digue protégeant le Marais breton des raz-de-marée, Bouin était une île. La ville ne fut rattachée au continent que vers 1834 avec la construction du premier pont, en direction de Bourgneuf.

LE PORT DES BROCHETS

Le port des Brochets est une curiosité à ne pas manquer. Son écluse, ses quais bordés de maisons de pêcheurs, ses carrelets et ses pontons à deux niveaux en font un exemple typique des ports de la Baie de Bourgneuf.

INFOS PRATIQUES

POINTS DE DÉPART / ARRIVÉE : *Port du Collet à Moutiers-en-Retz – Port des Champs (Bouin).*

LONGUEUR : *11 km.*

DURÉE DU PARCOURS : *moins d'1 h.*

NIVEAU DE DIFFICULTÉ

●○○○ *Facile.*

TERRAIN : *goudronné sur 7 km – sablé sur 4 km.*

A OBSERVER EN CHEMIN

- ***Flore :*** *salicorne, laisse de mer, scirpe maritime.*
- ***Faune :*** *mulet, anguille, avocette élégante, tadorne de belon, barge à queue noire.*







QUE DE VENT...
Terres empruntées à la mer, canaux majestueux vivants au rythme des marées, petits ports traditionnels et pêcheries marquent ce circuit du littoral où l'ostréiculture est reine.



Du PORT DES CHAMPS à FROMENTINE

En longeant le port, vous aurez un magnifique point de vue sur la baie de Bourgneuf et l'Ile de Noirmoutier, avant de traverser les polders du Dain entre marais salés et claires à huîtres. Le Port du Bec, véritable joyau du patrimoine vendéen mérite qu'on s'y attarde. Situé à la fois sur les communes de Bouin et de Beauvoir-sur-Mer, à l'extrémité du canal du Dain, il est surnommé « le petit port chinois » avec ses pontons en bois faisant référence aux ports de Chine. C'est le premier port de la Baie de Bourgneuf en matière d'ostréiculture et de pêche au chalut. Puis votre parcours vous amène au site classé du passage du Gois, chaussée submersible de 4 km. Un itinéraire provisoire vous mènera jusqu'au port de Fromentine en suivant les panneaux directionnels jaunes.

Retrouvez la boucle de ce circuit page 51.

INFORMATIONS TOURISTIQUES

LE MARAIS BRETON

Tantôt doux, tantôt salé, le marais autour de Beauvoir-sur-Mer est entrelacé de tout un réseau d'étiers. Le labyrinthe des canaux miroitants est témoin de l'histoire de la maîtrise de l'eau et de la conquête de la terre par les hommes. Entre le XIe et le XIIIe siècle, les premières salines sont creusées. Le sel, utile pour la conservation des aliments, a fait la réputation et la richesse du marais du Moyen Âge jusqu'au XVIIIe siècle.

INFOS PRATIQUES

POINTS DE DÉPART / ARRIVÉE : *Port des Champs à (Bouin) – Office de tourisme de Fromentine.*

LONGUEUR : *32.1 km.*

DURÉE DU PARCOURS : *3 h.*

NIVEAU DE DIFFICULTÉ
●○○○ *Facile.*

TERRAIN : *goudronné sur 22.1 km – sablé sur 10 km.*

A OBSERVER EN CHEMIN

- ***Flore :*** *obione, salicorne.*
- ***Faune :*** *échasse blanche, chevalier gambette, aigrette garzette, statice des marais.*





Piste 6



LE CHARME DES FORÊTS LITTORALES

Laissez-vous bercer par le charme de cet itinéraire, en grande partie en forêt. Pour vous déplacer, vous promener ou performer, toutes les raisons sont bonnes pour l'emprunter.



De FROMENTINE à NOTRE-DAME-DE-MONTS

De Fromentine à Notre-Dame-de-Monts, vous sillonnerez la forêt domaniale du Pays de Monts. Cette vaste pinède fut plantée au milieu du XIXe siècle, afin de stabiliser la dune. Elle est aujourd'hui un formidable terrain de jeu pour des balades à vélo à l'abri du vent et dans un environnement ressourçant. En chemin, ne manquez pas le belvédère du Pey de la Blet. Et si l'appel du large se fait sentir, de nombreux accès vous permettent de rejoindre les immenses plages de sable fin du Pays de Saint-Jean-de-Monts ! A votre arrivée à Notre-Dame-de-Monts, Biotopia et le Jardin du Vent vous ouvrent leurs portes, à proximité de la piste cyclable.

Retrouvez la boucle de ce circuit page 51.

INFORMATIONS TOURISTIQUES

★ **BIOTOPIA**
Dédié au monde du littoral et de la forêt, le site propose une expérience de visite inédite à travers une exposition, des attractions 3D est un parcours de plein air.

★ **LE JARDIN DU VENT**
Au pied d'un moulin, découvrez un jardin original d'inspiration asiatique. Sculptures animées, jeux de vent et autres animations jalonnent ce parcours de visite dédié au vent.

★ **KULMINO**
Ce château d'eau encore en activité offre, grâce à sa plateforme panoramique installée à 70 m du sol, une vue imprenable sur le marais, la dune, la forêt et les îles. Une exposition interactive consacrée à l'eau est aussi accessible.

A OBSERVER EN CHEMIN

★ ***Flore :*** *liseron des dunes, panicault de mer, euphorbe du littoral, oyat, pin maritime.*





INFOS PRATIQUES

POINTS DE DÉPART / ARRIVÉE : *Office de tourisme de Fromentine – Avenue de la Mer à Notre-Dame-de-Monts.*

LONGUEUR : *11.5 km.*

DURÉE DU PARCOURS : *environ 1 h.*

NIVEAU DE DIFFICULTÉ
●○○○ *Facile.*

TERRAIN : *goudronné sur 0.8 km – sablé sur 10.7 km.*





METTEZ-VOUS DANS LE BAIN !
D'une plage à l'autre, ce circuit permet de se remplir les poumons d'un air iodé des plus stimulants et de relier, à coups de pédalier, deux des stations balnéaires du Pays de Saint-Jean-de-Monts.



De NOTRE-DAME-DE-MONTS à SAINT-JEAN-DE-MONTS

Entre Notre-Dame-de-Monts et Saint-Jean-de-Monts, place à de belles et larges pistes cyclables sous les pins ! Cela dit, l'océan n'est jamais bien loin… Régulièrement sur votre chemin, des connexions vous invitent à rejoindre les plages. Si toutes valent le détour, seule l'une d'elles fait l'objet d'une légende : la plage du Pont d'Yeu. L'échec du pacte diabolique entre Saint Martin et Satan, visant à réaliser une chaussée entre le continent et l'île d'Yeu, serait à l'origine de la langue rocheuse du Pont d'Yeu. Celle-ci se dévoile lors des grandes marées et fait le bonheur des pêcheurs en quête de coquillages et autres crustacés. A votre arrivée à Saint-Jean-de-Monts, l'estacade vous accueille, vous ouvrant le champ des possibles…

Retrouvez la boucle de ce circuit page 52.

INFORMATIONS TOURISTIQUES

★ LA PLAGE DES OISEAUX

Située à Saint-Jean-de-Monts, la plage des Oiseaux résonne comme une évidence pour ceux qui découvrent la destination pour la première fois. Elle trône, majestueuse, en face de l'office de tourisme, du Palais des Congrès et des expositions « Odysséa ». Cette place animée accueille durant la saison, de nombreux événements festifs.

★ SAINT-JEAN-DE-MONTS

Difficile d'imaginer que Saint-Jean-de-Monts comptait, au début du XXe siècle, une centaine de chalets seulement. De nos jours, la station réunit chaque été des milliers de touristes venus goûter le charme unique du littoral vendéen.

INFOS PRATIQUES

POINTS DE DÉPART / ARRIVÉE : *Avenue de la Mer à Notre-Dame-de-Monts – Palais des Congrès Odysséa.*

LONGUEUR : *9.4 km.*

DURÉE DU PARCOURS : *environ 45 min.*

NIVEAU DE DIFFICULTÉ
●○○○ *Facile.*

TERRAIN : *goudronné sur 1.7 km – sablé sur 7.7 km.*

A OBSERVER EN CHEMIN

★ ***Faune :*** *martre, écureuil, chevreuil, rouge-gorge, pinson des arbres, mésange, héron.*









ENTRE PLAGES ET FORÊTS

Plage des Oiseaux, plage des Demoiselles, plage des Salins, plage des Becs, forêt domaniale du Pays de Monts... Les sites naturels qui jalonnent votre parcours sonnent comme autant d'odes à la nature. Laissez-vous charmer !



De SAINT-JEAN-DE-MONTS à SION (SAINT-HILAIRE-DE-RIEZ)

C'est sur l'Esplanade de la Mer, promenade incontournable de Saint-Jean-de-Monts, vivante et animée, que débute votre balade. Emplissez vos poumons d'air iodé, laissez les rayons UV vous réchauffer et admirez. Admirez ces kilomètres de plages de sable fin avec, au loin, l'horizon pour seule limite. Votre parcours s'éloigne ensuite légèrement de l'océan et vous emmène en lisière de forêt, à l'abri du soleil et du vent. Pour vous aider à profiter de votre balade, de nombreux parkings et des aires de pique-nique ponctueront votre avancée jusqu'à Saint-Hilaire-de-Riez.

Retrouvez la boucle de ce circuit page 52.

INFORMATIONS TOURISTIQUES

★ **LA BOURRINE DU BOIS JUQUAUD**

Ce site authentique vous invite à découvrir l'habitat traditionnel du Marais Breton Vendéen. Des constructions de terre couverte de roseaux à l'espace multimédia, la Bourrine du Bois Juquaud est un lieu original, à découvrir d'avril à septembre.

INFOS PRATIQUES

POINTS DE DÉPART / ARRIVÉE : *Palais des Congrès Odysséa – Sion (Saint-Hilaire-de-Riez).*

LONGUEUR : *12.7 km.*

DURÉE DU PARCOURS : *environ 1 h.*

NIVEAU DE DIFFICULTÉ
●○○○ *Facile.*

TERRAIN : *goudronné sur 3.9 km – sablé sur 8.8 km.*

A OBSERVER EN CHEMIN

★ ***Faune :*** *lapin, martre, écureuil roux, mésange.*





Piste 9



GOÛTEZ AU CHARME DE L'AUTHENTIQUE

Vous aimez la douce nostalgie du passé ? Vous êtes sensible au patrimoine ? Entre ville pittoresque et nature préservée, ce parcours a tous les atouts pour vous séduire.



Autour de SAINT-GILLES-CROIX-DE-VIE

En boucle autour de Saint-Gilles-Croix-de-Vie, votre circuit débute par une agréable balade le long de la corniche vendéenne. Classée depuis 1926, cette falaise déchiquetée offre au regard une multitude de criques et rochers isolés aux noms évocateurs : les Cinq Pineaux, le Chaos, la Roche Trouée ou encore le Trou du Diable où un phénomène de geysers peut être observé les jours de forte mer. Vous aurez tout le temps d'explorer Saint-Gilles-Croix-de-Vie, avec un détour par la Maison du Pêcheur, au cœur du quartier du Maroc. Vous y découvrez l'habitat marin des années 20. Un peu plus loin, vous pouvez rendre hommage à l'impératrice Joséphine en contemplant la Tour qui lui est dédiée sur le port. En choisissant de préférence des moments où les bateaux de pêche sont de retour, vous pourrez assister à la criée et savourer du regard les étals de sardines fraîches qui ont fait la réputation de la commune. Il vous suffit de vous éloigner un peu pour changer à nouveau de décor à travers un paysage composé de plages, de marais et de vasières.

Retrouvez la boucle de ce circuit page 55.

INFORMATIONS TOURISTIQUES

★ **LA SARDINE DE SAINT-GILLES-CROIX-DE-VIE**

Découvrez tout l'univers de la pêche à la sardine et de sa mise en boîte dans la dernière Conserverie de Vendée. Un centre d'interprétation moderne et ludique vous accueille La Maison du Pêcheur, installée au cœur du quartier du Maroc, elle vous présente l'habitat marin des années 1920.

INFOS PRATIQUES

POINTS DE DÉPART / ARRIVÉE : *Sion (Saint-Hilaire-de-Riez) – Passerelle sur le Jaunay (Saint-Gilles-Croix-de-Vie).*

LONGUEUR : *21.6 km.*

DURÉE DU PARCOURS : *environ 2 h.*

NIVEAU DE DIFFICULTÉ

●○○○ *Facile.*

TERRAIN : *goudronné sur 20.2 km – sablé sur 1.4 km.*

A OBSERVER EN CHEMIN

★ ***Flore :*** *liseron des sables, oyat, immortelle, raisin de mer, criste marine.*

★ ***Faune :*** *fou de bassan, puffin, pétrel, goéland argenté, mouette rieuse.*







D'UNE DUNE À L'AUTRE

Quand le sable compose de savants tableaux, les dunes vendéennes deviennent de véritables monuments naturels, à l'instar du vaste massif du Jaunay qui s'étale sur 300 hectares et 5 kilomètres. Ce décor tout entier baigné de soleil, de vents et d'embruns, vous offrira le plein d'énergie pour débuter votre parcours en beauté !



De BRETIGNOLLES-SUR-MER à BREM-SUR-MER

Le massif du Jaunay vous donnera l'occasion d'observer une flore dunaire typique, comme la petite bourrache du littoral, aussi rare que précieuse. Levez les yeux : vous ne manquerez pas d'y observer de nombreux oiseaux ; 200 espèces sont répertoriées dans ces cieux vendéens quasiment toujours bleus ! En longeant par la suite la corniche de Brétignolles-sur-Mer, vous prendrez le grand air à l'écart des grandes côtes. Vous profiterez de la tranquillité d'un circuit en site propre que vous pourrez quitter momentanément pour faire un détour, non loin de votre arrivée, par l'église romane Saint-Nicolas de Brem, l'une des plus anciennes églises de Vendée, construite au XIe siècle. Tout ce chemin vous donne soif ? Profitez-en pour découvrir le vin de Brem, très apprécié de Richelieu et de Rabelais, pour des pauses dégustation à savourer avec modération tout en admirant les dunes de la Gachère.

Retrouvez la boucle de ce circuit page 56.

INFORMATIONS TOURISTIQUES

★ VENDÉE MINIATURE

A Brétignolles-sur-Mer, découvrez un village du bocage vendéen du siècle dernier, construit à l'échelle 1/10e. Maisons typiques, charrettes, commerces, moulin à vent et plus de 600 personnages vous racontent la Vendée d'autrefois.

★ LE VILLAGE DE LA GACHÈRE

Situé à Brem-sur-Mer, ce petit village est un ancien port de pêche, aujourd'hui ensablé. Jusqu'au XVIe siècle, l'activité maritime y était florissante. Ses ruelles étroites et ses maisons basses évoquent avec douceur le quotidien des sauniers et marins-pêcheurs qui y habitaient.

INFOS PRATIQUES

POINTS DE DÉPART / ARRIVÉE : *Passerelle sur le Jaunay Brétignolles-sur-Mer – Pont de la Gachère (Brem-sur-Mer).*

LONGUEUR : *13.4 km.*

DURÉE DU PARCOURS : *environ 2 h.*

NIVEAU DE DIFFICULTÉ ●○○○ *Facile.*

TERRAIN : *goudronné sur 3.1 km – sablé sur 10.3 km.*

A OBSERVER EN CHEMIN

★ ***Flore :*** *pimprenelle, chardon bleu, giroflée des dunes, liseron, petite bourrache du littoral.*

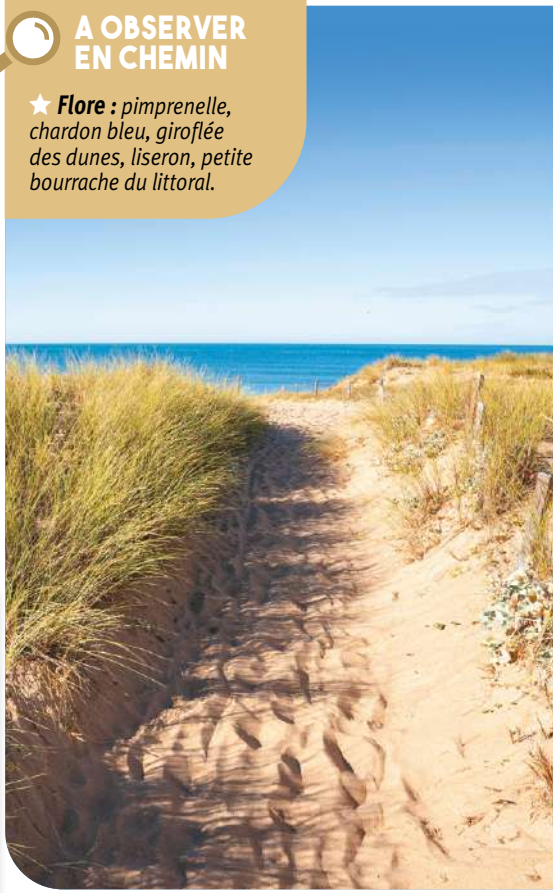



Piste
11



ENTREZ DANS LA LUMIÈRE

Particulièrement sensibles à la luminosité, les paysages qui composent votre parcours prendront des couleurs différentes selon que vous les aborderez en pleine journée ou au coucher du soleil. A vous de composer le tableau du jour.



De BREM-SUR-MER aux SABLES-D'OLONNE

Au début de votre escapade, vous traverserez d'anciens villages de pêcheurs aux noms bucoliques comme la Gachère ou les Granges. Votre parcours oscillera ensuite entre mer et campagne, plages et marais, avec des points de vue particulièrement séduisants sur les sites classés que sont la forêt et les marais d'Olonne, sites qui abritent une faune et une flore particulièrement riches. Vous constaterez que ce n'est pas un hasard si de nombreux oiseaux migrateurs viennent trouver dans ces marais la nourriture et le repos mérité... Pour savourer pleinement votre arrivée à Olonne-sur-Mer, vous pourrez plonger tête baissée dans les vagues revigorantes de l'immense plage de Sauveterre.

INFORMATIONS TOURISTIQUES

★ LA FORET DOMANIALE D'OLONNE-SUR-MER

Les premiers semis de pins de la forêt domaniale ont été ordonnés sous Louis XV sur les massifs dunaires afin de protéger les marais. Aujourd'hui, la forêt s'étend sur plus de 1000 hectares où de nombreux sentiers fléchés ou libres permettent au promeneur de profiter de la nature et de découvrir les essences variées qui peuplent ce milieu.

A OBSERVER EN CHEMIN

★ ***Flore :*** *pin, chêne vert, hêtre.*

★ ***Faune :*** *aigrette, héron, avocette.*

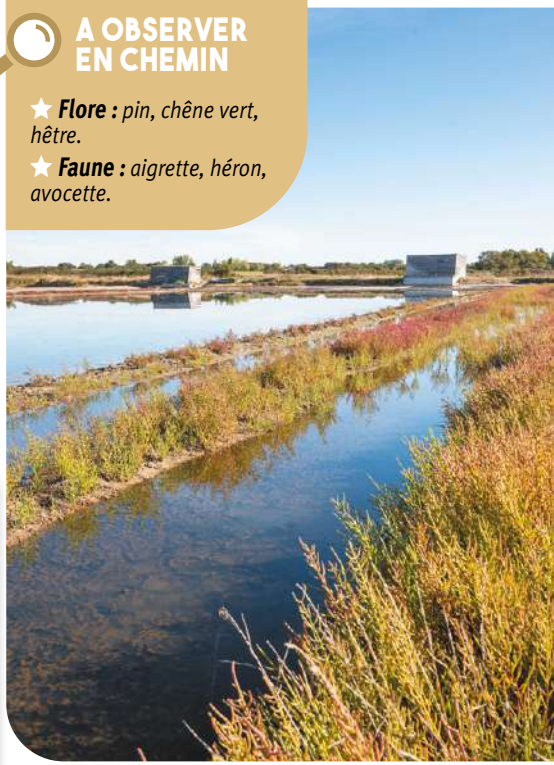

INFOS PRATIQUES

POINTS DE DÉPART / ARRIVÉE *: Pont de la Gachère – Plage de la Paracou (Les Sables-d'Olonne).*

LONGUEUR *: 13.6 km.*

DURÉE DU PARCOURS *: environ 1 h 30.*

NIVEAU DE DIFFICULTÉ ●○○○ *Facile.*

TERRAIN *: goudronné sur 1.3 km – sablé sur 7 km.*





Piste 12

CIRCULEZ, IL Y A TOUT À VOIR !
Particulièrement riche en surprises, ce circuit alterne entre magnifiques paysages de forêts, marais et une côte sauvage qui porte bien son nom. Il vous offrira de multiples occasions de découvrir un patrimoine exceptionnel préservé au fil des siècles.



Autour des SABLES-D'OLONNE

Depuis Sauveterre, la côte sauvage vous apparaîtra dans toute sa splendeur. Vous traverserez une véritable mosaïque de paysages sur plusieurs kilomètres. Forêt et marais s'ajouteront au charme du parcours pour vous guider jusqu'aux Sables-d'Olonne. Station balnéaire de premier plan depuis la fin du XIXe siècle, elle fut vite reconnue comme l'une des plus belles plages d'Europe. Vous pourrez y faire une pause pour flâner dans les vieux quartiers de pêcheurs de la ville ou encore découvrir Port Olonna, point de départ du Vendée Globe. Vous poursuivrez votre circuit jusqu'au Puits d'Enfer où le décor grandiose évoque un petit coin de paradis.

INFORMATIONS TOURISTIQUES

Station balnéaire de premier plan depuis la fin du XIXe siècle, la ville des Sables-d'Olonne combine avec élégance patrimoine culturel et plages de sable fin.

★ L'ÎLE PENOTTE

Les rues piétonnes du centre-ville invitent à la flânerie. Près des Halles, ne manquez pas l'île Penotte. Dans ce quartier atypique, des mosaïques de coquillages multicolores ornent les maisons des habitants.

★ LA CHAUME

De l'autre côté du chenal se découvre le quartier le plus ancien de la ville : la Chaume. Les ruelles étroites et les maisons basses confèrent tout son charme à cet ancien faubourg de marins-pêcheurs.

PORT OLONA

Si vous avez le temps, n'hésitez pas à faire un détour par Port Olona. Premier port de plaisance vendéen, c'est aussi le point de départ de la célèbre course nautique « Le Vendée Globe ».

INFOS PRATIQUES

POINTS DE DÉPART / ARRIVÉE : *Plage de la Paracou (Les Sables-d'Olonne) – Le Puits d'enfer.*

LONGUEUR : *11.5 km.*

DURÉE DU PARCOURS : *environ 1 h.*

NIVEAU DE DIFFICULTÉ
●○○○ *Facile.*

TERRAIN : *goudronné.*



A OBSERVER EN CHEMIN

★ ***Faune :*** *gravelot, cormoran.*

★ ***Patrimoine :*** *musée d'art contemporain, halle, observatoire sur la tour d'Arundel, architecture de front de mer.*







IL Y A LE CIEL, LE SOLEIL ET LA MER...
Bois, rochers, plages... C'est toute la palette de paysages des côtes vendéennes qui défilera sous vos yeux lors de ce circuit particulièrement gâté par la nature.



Des SABLES-D'OLONNE à TALMONT-SAINT-HILAIRE

Au Puits d'Enfer, ne manquez pas, les jours de tempête, le spectacle saisissant des vagues en furie qui viennent s'engouffrer avec fracas dans une faille profonde qui entaille la falaise. Uniques vestiges de l'histoire princière et monacale du Château-d'Olonne, la sérénité des ruines de l'abbaye royale de Saint-Jean d'Orbestier vous permettra ensuite de rassembler vos forces pour continuer le parcours. Votre balade, avec la côte rocheuse pour toile de fond, vous amènera par le Bois de Saint-Jean jusqu'à la Baie de Cayola qui doit son nom aux nombreux cailloux qui la composent. En poursuivant votre circuit par le Bois de Bourgenay, vous arriverez sur la plage de dunes du Veillon. Vous pourrez alors en toute tranquillité, souffler devant les paysages magnifiques du Havre du Payré et de sa lagune. Vous terminerez votre course au château de Talmont, fortifié par Richard Cœur de Lion.

INFORMATIONS TOURISTIQUES

★ LA BAIE DE CAYOLA

Située au Château d'Olonne, la baie de Cayola doit son nom aux nombreux cailloux qui la composent. Le site s'étend sur 120 mètres. Il offre une diversité foisonnante de végétaux et un panorama unique qui font le bonheur des promeneurs.

★ L'ABBAYE SAINT-JEAN D'ORBESTIER

Les vestiges de l'abbaye royale de Saint-Jean d'Orbestier témoignent de l'histoire princière et monacale du Château d'Olonne. Construit au XIIe siècle, le monastère bénédictin est riche d'un passé aussi glorieux que tumultueux. Aujourd'hui, l'abbaye se visite exclusivement en été dans le cadre de circuits commentés et lors des Journées du Patrimoine, en septembre.

INFOS PRATIQUES

POINTS DE DÉPART / ARRIVÉE : *Le Puits d'enfer – Château de Talmont (Talmont-Saint-Hilaire).*

LONGUEUR : *14.3 km.*

DURÉE DU PARCOURS : *environ 2 h.*

NIVEAU DE DIFFICULTÉ
●○○○ *Facile.*

TERRAIN : *goudronné sur 12.7 km – sablé sur 1.6 km.*

A OBSERVER EN CHEMIN

★ ***Flore :*** *oyat, genêt, ajonc.*

★ ***Faune :*** *sterne, mouette, goéland.*









ENTRE EAU DOUCE ET EAU SALÉE

Entre eaux douces et eaux salées. Maillage bocager, paysages de marais, vestiges du passé, exploitation ostréicole ou zones de pêcherie, le circuit autour de Talmont-Saint-Hilaire est riche et varié.



Autour de TALMONT-SAINT-HILAIRE

Ce circuit vous permettra de rejoindre, par des pistes principalement en site propre, le centre de Talmont-Saint-Hilaire, une ville chargée d'histoire. Vous pourrez profiter de votre passage pour visiter le château et plonger au cœur de cette époque médiévale grâce aux animations proposées. Vous découvrirez les deux églises de cette ville qui étaient autrefois divisées en deux communes distinctes : Talmont et Saint-Hilaire-de-Talmont. Vous quitterez Talmont pour retrouver des paysages de marais et le petit port très pittoresque de la Guittière. Vous rejoindrez la Vinière puis passerez au cœur des marais à poissons, ces bassins façonnés à main d'homme ou les méthodes de pêche comme la pêche aux salais, n'ont pas changé depuis le XIIe siècle. Vous pourrez ensuite admirer le Havre du Payré, ce milieu est particulièrement fragile et préservé, il faudra donc veiller à respecter ces lieux, la faune et la flore qui s'y développent et ne pas s'aventurer en dehors du sentier. La piste en lisière de forêt vous conduira ensuite jusqu'à Jard-sur-Mer. Suggestion : Vous pouvez également envisager de faire une boucle en revenant au Château de Talmont par le lieu-dit Ilaude.

INFORMATIONS TOURISTIQUES

★ **TALMONT SAINT-HILAIRE**
Construite sur un promontoire rocheux, la ville de Talmont-Saint-Hilaire est chargée d'histoire. Au Moyen-âge, le port et l'imposant château fort marquaient la puissance de la cité.

★ **LE CHÂTEAU DE TALMONT**
La fondation du château talmondais remonte au XIe siècle. Tout au long du Moyen Âge, le château passe entre les mains de seigneurs influents qui le transforment en demeure imposante. Suite aux Guerres de Religion, le site est abandonné puis démantelé. Sauvé de la destruction totale, il est aujourd'hui mis en valeur et animé une grande partie de l'année.

INFOS PRATIQUES

POINTS DE DÉPART / ARRIVÉE : *Château de Talmont (Talmont-Saint-Hilaire) – Office de tourisme de Jard-sur-Mer.*

LONGUEUR : *25.5 km.*

DURÉE DU PARCOURS : *environ 2 h 30.*

NIVEAU DE DIFFICULTÉ
●○○○ *Facile.*

TERRAIN : *goudronné sur 21.2 km – sablé sur 4.3 km.*

A OBSERVER EN CHEMIN

★ ***Flore :*** *salicorne, scirpe maritime, renoncule de baudot.*

★ ***Faune :*** *mouette rieuse, échasse blanche, sterne pierregarin, gorge bleue à miroir.*





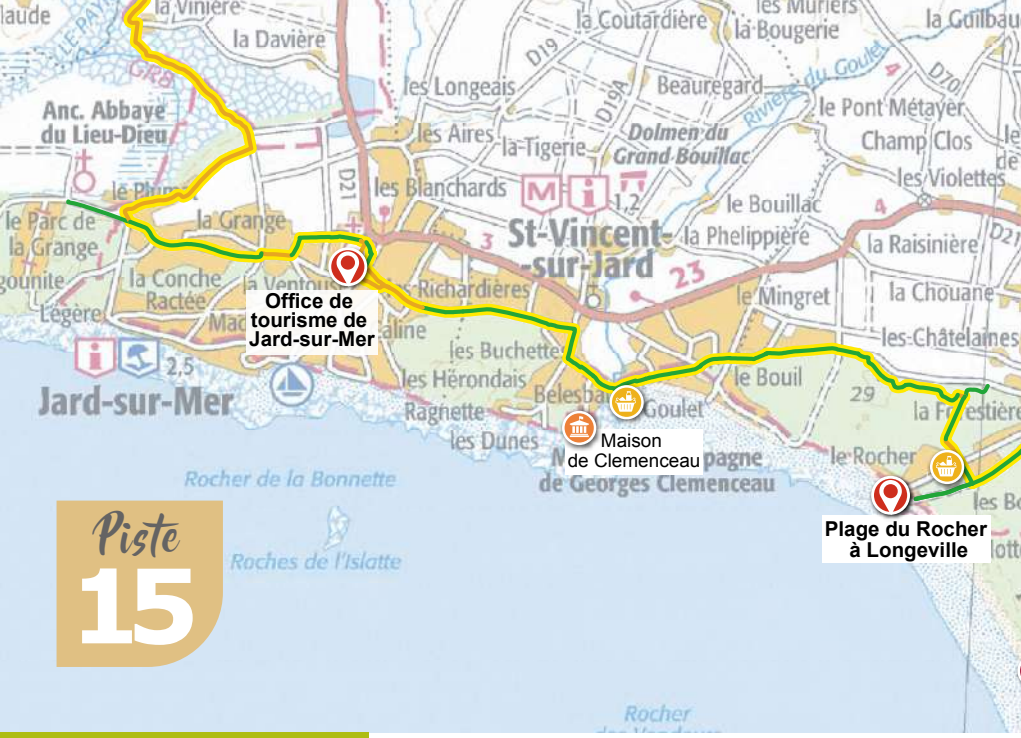

LE PLEIN DE NATURE
Entre plaine agricole et forêt domaniale, ce circuit du littoral dispose d'un charme indéniable. Particulièrement adapté aux balades familiales, il offre de nombreuses possibilités de pause et de détente à l'ombre des grands pins



De JARD-SUR-MER à LONGEVILLE-SUR-MER

Au départ de Jard-sur-Mer, vous rejoindrez rapidement une piste en site propre en lisière de forêt. A mi-parcours, vous retrouverez le bord de mer d'où vous pourrez apercevoir l'Ile de Ré et son célèbre phare des Baleines à l'horizon. Non loin de là, la Maison de Clémenceau se dresse face à la mer. C'est dans cette demeure restée intacte que ce célèbre homme d'Etat qui a marqué l'histoire de France au début du XXe siècle est venu se retirer à l'âge de 78 ans. Grand ami de Claude Monet, il a réussi le pari de créer ici un jardin impressionniste sur la dune. La suite du parcours vous fera découvrir le petit vallon humide du Goulet où poules d'eau et canards vous accompagneront un cours instant. En quittant le front de mer, la piste vous fera longer la forêt domaniale, vous serez plongés dans une nature verdoyante. Votre parcours s'achèvera à la Plage du Rocher ou aires de pique-nique et baignade s'offriront à vous pour un moment de détente bien mérité.

INFORMATIONS TOURISTIQUES

★ **LA MAISON DE CLEMENCEAU**

Après la signature du traité de Versailles, Georges Clemenceau séjourne durant les dix dernières années de sa vie dans cette maison. Elle est aujourd'hui telle qu'il l'a laissée à sa mort, en 1929. Classés au titre des monuments historiques, la maison et ses jardins permettront au visiteur de découvrir le lieu de villégiature du créateur des « brigades du tigre », ancêtre de la police judiciaire.

INFOS PRATIQUES

POINTS DE DÉPART / ARRIVÉE *: Office de tourisme de Jard-sur-Mer – Plage du Rocher à Longeville-sur-Mer.*

LONGUEUR *: 9 km.*

DURÉE DU PARCOURS *: environ 45 minutes.*

NIVEAU DE DIFFICULTÉ

●○○○ *Facile.*

TERRAIN *: goudronné sur 6.9 km – sablé sur 2.1 km.*

A OBSERVER EN CHEMIN

★ ***Flore :*** *chêne vert, pin maritime.*

★ ***Faune :*** *poule d'eau, épervier d'Europe, traquet motteux, bécasse des bois.*







PROMENONS-NOUS DANS LES BOIS

Les paroles d'une comptine pourraient parfaitement accompagner ce parcours dédié au seul plaisir de la balade tranquille. Nature sauvage, forêt hospitalière, tout est réuni pour prendre un véritable bol d'air pur et profiter de paysages ensoleillés en toute liberté.



De LONGEVILLE-SUR-MER à la TERRIÈRE (LA-TRANCHE-SUR-MER)

Votre circuit depuis la plage du Rocher emprunte un sentier pour vous guider dans la forêt domaniale de Longeville. Au total, 650 hectares de forêt vous garantiront une randonnée paisible à l'ombre des chênes verts. De nombreux accès aux trois plages surveillées vous inviteront à varier les plaisirs. La plage des Conches séduira particulièrement les amateurs de surf qui en ont fait l'un de leurs spots favoris. Si la vie au grand air occasionne des petits creux, n'ayez crainte, de nombreuses aires de pique-nique sauront toujours apparaître au bon moment pour calmer les appétits et reposer les jambes.

INFORMATIONS TOURISTIQUES

★ **LE LONG DU LITTORAL SUD-VENDÉEN**

Vous aurez toute latitude pour explorer la douce langueur des 1000 ha de ce bout de littoral grâce aux nombreuses activités nautiques proposées. Sur le chemin, un sentier de découverte « de la terre à la mer » permet de se familiariser avec cette alliance de paysages qui fait la magie de la Vendée.

INFOS PRATIQUES

POINTS DE DÉPART / ARRIVÉE : *Plage du Rocher à Longeville-sur-Mer – Plage de la Terrière à la Tranche-sur-Mer.*

LONGUEUR : *13.7 km.*

DURÉE DU PARCOURS : *environ 1 h.*

NIVEAU DE DIFFICULTÉ
●○○○ *Facile.*

TERRAIN : *goudronné sur 8.2 km – sablé sur 5.5 km.*

A OBSERVER EN CHEMIN

★ ***Flore :*** *pin maritime, chêne vert.*

★ ***Faune :*** *genette, milan noir, alouette lulu.*





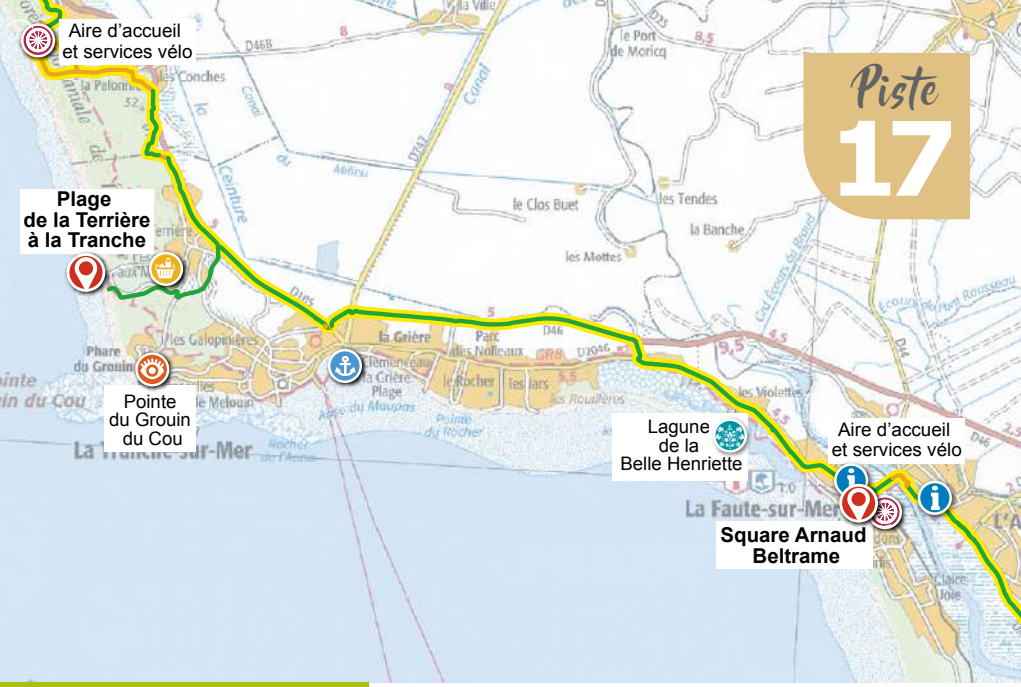

UNE BONNE TRANCHE DE PLAISIR À PARTAGER

Ce circuit, sécurisé en site propre dédié aux vélos, vous offre une promenade, entre la plage de la Terrière et le village de La-Faute-sur-Mer. Petits et grands prendront plaisir à profiter d'un pays qu'on surnomme parfois « la Petite Californie ».



De la TRANCHE-SUR-MER à la FAUTE-SUR-MER

Près de votre lieu de départ, permettez-vous le détour par La Pointe du Grouin du Cou, son phare avertit les bateaux de cette pointe rocheuse qui avance vers l'ile de Ré. Depuis le phare, évoluez au cœur des maisons estivales aux architectures balnéaires jusqu'aux plages exposées au sud. Votre balade se poursuivra en beauté aux abords de la lagune de la Belle Henriette, merveilleuse création de la nature classée en Réserve Naturelle Nationale, où émerge un cordon dunaire auréolé d'une lumière saisissante. Vous pourrez observer un grand nombre d'oiseaux migrateurs. Si vous passez à marée basse, vous découvrirez les bouchots, ces longues lignes de pieux de chênes installés par les mytiliculteurs pour la cueillette des « moules de bouchots ». Ce site s'étend jusqu'au centre du village de La Faute-sur-Mer, station balnéaire, devenue Commune en 1953.

INFORMATIONS TOURISTIQUES

LA RESERVE DE LA BELLE HENRIETTE

Progressivement formée au cours du XXe siècle, la Belle Henriette est l'une des dernières véritables lagunes de la côte atlantique. Depuis sa reconnexion à l'océan en 2014, le paysage de la réserve a profondément changé. L'immense roselière qui couvrait pour partie le site a complètement disparu, remplacée par des bancs de sable ou du pré-salé.

INFOS PRATIQUES

POINTS DE DÉPART / ARRIVÉE : *Plage de la Terrière à la Tranche-sur-Mer – Square Arnaud Beltrame à la Faute-sur-Mer.*

LONGUEUR : *14 km.*

DURÉE DU PARCOURS : *environ 1 h 30.*

NIVEAU DE DIFFICULTÉ

●○○○ *Facile.*

TERRAIN : *goudronné.*

A OBSERVER EN CHEMIN

Flore : *pin maritime, chêne vert.*

Faune : *milan noir, goéland argenté, mouette rieuse, bécasseau sanderling.*





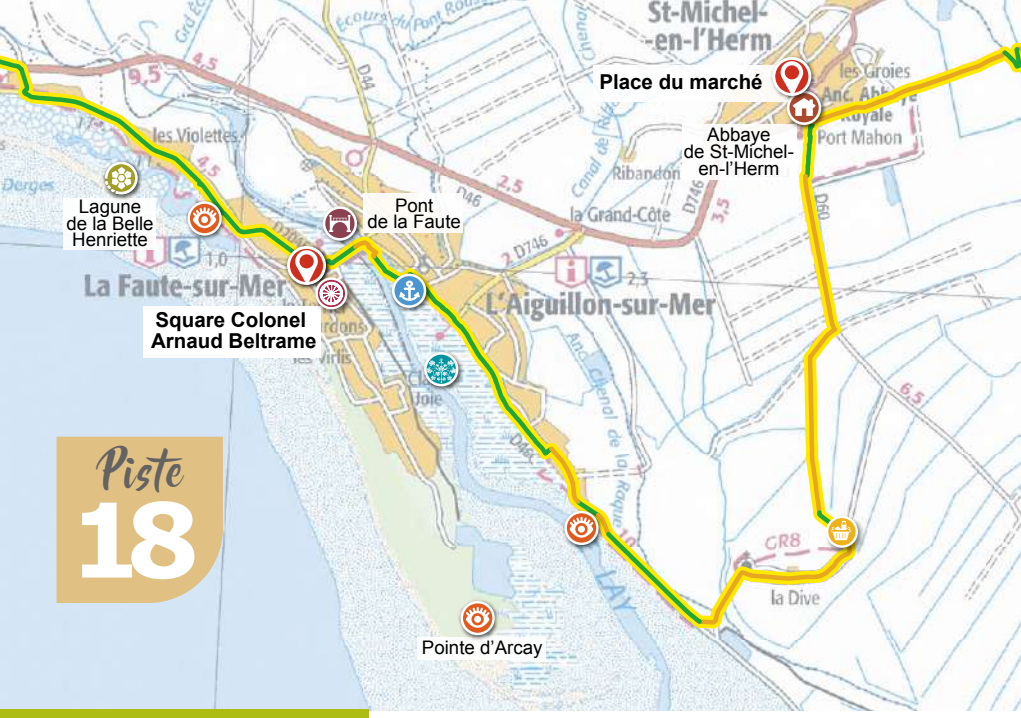

Piste
18

L'EAU À LA BOUCHE

Le parcours est ici rythmé par l'activité conchylicole qui regroupe deux domaines, celui des moules, la mytiliculture et celui des huîtres, l'ostréiculture. Sur ce parcours la dégustation des coquillages s'impose...



La FAUTE-SUR-MER L'AIGUILLON-SUR-MER SAINT-MICHEL-EN-L'HERM

Avant de partir ou à votre retour, profitez des villages de La-Faute-sur-Mer et L'Aiguillon sur Mer, deux villages qui semblent garder un air de vacances toute l'année avec les charmants ports de pêche et de plaisance, le Golf de la Presqu'île, les commerces, les plages et les aires de jeux... De la Faute-sur-Mer à L'Aiguillon-sur-Mer, vous suivez l'estuaire du Lay qui allonge son cours entre la Pointe d'Arçay coté La Faute-sur-Mer et la Pointe de L'Aiguillon. Votre route vous mènera jusqu'à l'Ile de la Dive, ancienne Ile du Marais poitevin, culminant à 13 mètres d'altitude et révélant un magnifique point de vue sur la Baie de l'Aiguillon jusqu'à La Rochelle et l'Ile de Ré. Cap ensuite sur le marais desséché et ses vastes étendues de cultures. Pour une halte, faites le détour vers le bourg de Saint-Michel-en-l'Herm, où vous pourrez découvrir l'abbaye royale.

INFORMATIONS TOURISTIQUES

★ LA BAIE DE L'AIGUILLON-SUR-MER

La Baie de l'Aiguillon est connue pour ses paysages typiques de bouchots, ces pieux de châtaignier ou de chêne enfoncés dans la vase. Les naissains de moules s'y accrochent pendant deux ans, jusqu'à l'âge adulte. Cette culture originale aurait été mise au point au XIIIe siècle, par un irlandais rescapé d'un naufrage.

INFOS PRATIQUES

POINTS DE DÉPART / ARRIVÉE : *Square Colonel Arnaud Beltrame à La Faute-sur-Mer – Place du marché à Saint-Michel-en-l'Herm*

LONGUEUR : *14 km.*

DURÉE DU PARCOURS : *environ 1 h 30.*

NIVEAU DE DIFFICULTÉ
●○○○ *Facile.*

TERRAIN : *goudronné.*

A OBSERVER EN CHEMIN

★ ***Faune :*** *busard des roseaux, busard cendré, courlis cendré, barge queue noire et avocette, chevêche d'Athéna.*





Boucle entre GOIS et FORÊT



POINT DE DÉPART : *Office de tourisme de Barbâtre.*

LONGUEUR : *22.4 km.*

DURÉE DU PARCOURS : *environ 1 h 30.*

NIVEAU DE DIFFICULTÉ ●○○○ *Facile.*

SERVICES AU POINT DE DÉPART : *parking, toilettes, eau potable.*

TERRAIN : *12.2 km en sablé et 10.2 km en goudronné.*

Partez à la découverte de sites naturels exceptionnels : la réserve naturelle régionale du Polder Sébastopol et le Passage du Gois. En longeant la digue qui borde la côte est de l'île, jusqu'au pont pour remonter côté océan, admirez le massif dunaire de la Tresson et sa richesse floristique. Plus loin, le grand port du Bonhomme offre un va-et-vient des tracteurs charriant les plates jusqu'au parc ostréicole.



Boucle entre MARAIS et MOULINS



POINT DE DÉPART : *Aire de camping-car de l'Epine.*

LONGUEUR : *19.3 km.*

DURÉE DU PARCOURS : *environ 1 h 30.*

NIVEAU DE DIFFICULTÉ ●○○○ *Facile.*

SERVICES AU POINT DE DÉPART : *parking, toilettes, eau potable.*

TERRAIN : *4.1 km en sablé et 15.2 km en goudronné.*

L'étendue de marais salants s'offre à vous. Profitez d'une pause pique-nique sur les quelques plages qui bordent la façade ouest de l'île. Les nombreux moulins qui jalonnent ce parcours entretiennent fidèlement le souvenir du meunier et de son temps. Cette boucle vous permettra également de passer devant les blockhaus, vestiges de la Seconde Guerre mondiale.

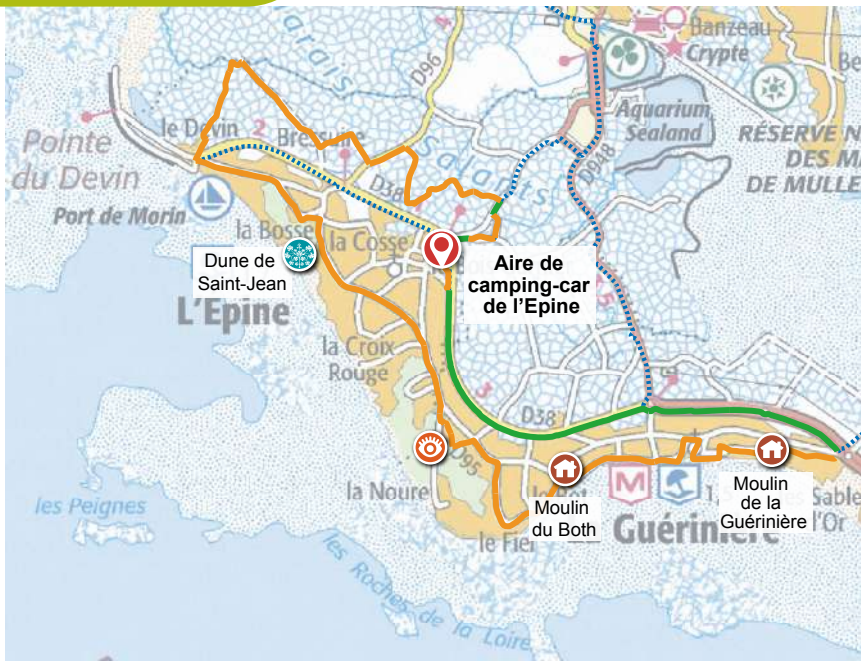

Boucle entre PLAGES et PORTS



POINT DE DÉPART : *Château de Noirmoutier.*

LONGUEUR : *19.2 km.*

DURÉE DU PARCOURS : *environ 2 h.*

NIVEAU DE DIFFICULTÉ ●○○○ *Facile.*

SERVICES AU POINT DE DÉPART : *parking, toilettes, eau potable.*

TERRAIN : *3.2 km en sablé et 16 km en goudronné.*

La boucle entre plages et ports vous permettra de découvrir les paysages typiques de Noirmoutier, d'une côte à l'autre. Des criques qui ornent le Bois de la Chaise et ses longues plages de sables blond jusqu'aux villages de pêcheurs, le nord-est de l'île de Noirmoutier regorge d'une richesse de paysages époustouflants.



Boucle DES PANORAMAS



POINT DE DÉPART : *Biotopia (Notre-Dame-de-Monts).*

LONGUEUR : *26.6 km.*

DURÉE DU PARCOURS : *environ 2 h 30.*

NIVEAU DE DIFFICULTÉ ●○○○ *Facile.*

SERVICES AU POINT DE DÉPART : *parking, toilettes, eau potable.*

TERRAIN : *14.6 km en sablé, 0.9 km empierré et 11.1 km en goudronné.*

Comme son nom l'indique, cette boucle vous en mettra plein la vue ! Elle vous emmènera successivement au cœur de grands espaces naturels du Pays de Saint-Jean-de-Monts : la forêt domaniale composée principalement de pins maritimes et de chênes verts, le Marais Breton Vendéen « Le Marô » puis sur le bord de mer.



Boucle COQUILLAGES et POMMES DE PINS



POINT DE DÉPART : *Palais des congrès Odysséa (Saint-Jean-de-Monts).*

LONGUEUR : *17 km.*

DURÉE DU PARCOURS : *environ 1 h.*

NIVEAU DE DIFFICULTÉ ●○○○ *Facile.*

SERVICES AU POINT DE DÉPART : *parking, toilettes, eau potable.*

TERRAIN : *9.8 km en sablé et 7.2 km en goudronné.*

Des effluves iodés aux parfums boisés, il n'y a que quelques coups de pédale ! Au départ de l'esplanade de la mer à Saint-Jean-de-Monts, le circuit s'éloigne progressivement des immenses plages de sable fin pour rejoindre la dense forêt domaniale.



Boucle entre JAUNAY et AUZANCE



POINT DE DÉPART : *Salle des fêtes de Saint-Georges-de-Pointindoux.*

LONGUEUR : *12 km.*

DURÉE DU PARCOURS : *moins d'1 h.*

NIVEAU DE DIFFICULTÉ ●○○○ *Facile.*

SERVICES AU POINT DE DÉPART : *parking, toilettes, eau potable.*

TERRAIN : *1.3 km en sablé et 10.7 km en goudronné.*

Dans une ambiance bucolique, venez découvrir les paysages du bas bocage. Vous serez charmés par ses bourgs pittoresques, ses haies diverses et variées, ses lieux-dits et ses fermes accueillantes.



Boucle des MARAIS et DIGUES DE BOUIN



POINT DE DÉPART : *Port des Brochets (Bouin).*

LONGUEUR : *16.5 km.*

DURÉE DU PARCOURS : *environ 1 h 30.*

NIVEAU DE DIFFICULTÉ ●○○○ *Facile.*

SERVICES AU POINT DE DÉPART : *parking, toilettes.*

TERRAIN : *95.8 km en sablé et 10.7 km en goudronné.*

Cette promenade maritime et digestive vous fera humer les embruns iodés des marais bordant le littoral. Ouvrez grand vos yeux et respirez l'air du grand large !

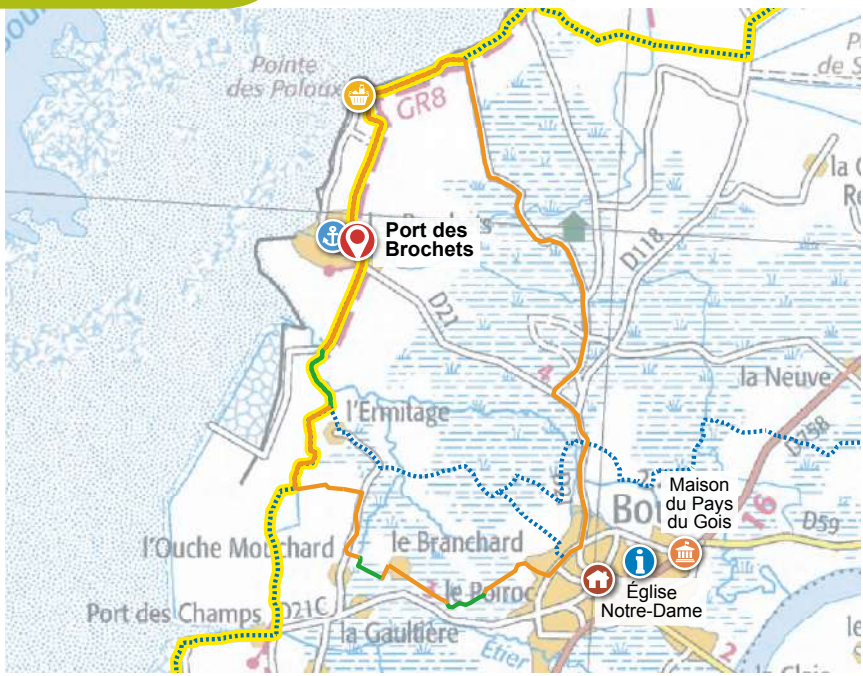

Boucle
LE JAUNAY



POINT DE DÉPART : *Quai de Saint-Gilles-Croix-de-Vie (giratoire de l'écluse).*

LONGUEUR : *9.6 km.*

DURÉE DU PARCOURS : *environ 45 minutes.*

NIVEAU DE DIFFICULTÉ ●○○○ *Facile.*

SERVICES AU POINT DE DÉPART : *parking, toilettes, eau potable.*

TERRAIN : *1.3 km en sablé et 8.3 km en goudronné.*

En famille, profitez de cette promenade pour découvrir la Ville de Saint-Gilles-Croix-de-Vie, ses quais et son port bien abrité au creux de l'estuaire. Vous passerez ensuite par les marais du Jaunay véritable conservatoire de paysages littoraux et dunaires accueillants une flore rare.



Boucle de LA PARÉE



POINT DE DÉPART : *La Parée (Brétignoles-sur-Mer).*

LONGUEUR : *8.7 km.*

DURÉE DU PARCOURS : *environ 45 minutes.*

NIVEAU DE DIFFICULTÉ ●○○○ *Facile.*

SERVICES AU POINT DE DÉPART : *parking, toilettes, eau potable.*

TERRAIN : *5.5 km en sablé et 3.2 km en goudronné.*

Prenez un bon bol d'air iodé en longeant la corniche et ses falaises de schistes à Brétignolles-sur-Mer. La côte est jalonnée de rochers sauvages où vous pourrez regarder les surfeurs sur le spot de La Sauzaie ou vous reposer sur la plage de la Parée !



Boucle des PINS



POINT DE DÉPART : *Place de la Mairie (Saint-Mathurin).*

LONGUEUR : *16 km.*

DURÉE DU PARCOURS : *environ 1 h.*

NIVEAU DE DIFFICULTÉ ●○○○ *Facile.*

SERVICES AU POINT DE DÉPART : *parking, toilettes, eau potable.*

TERRAIN : *1.2 km en sablé et 14,8 km en goudronné.*

Partez à la découverte de l'arrière pays des Sables-d'Olonne. Vous découvrirez des paysages de bocage et ferez halte où bon vous semble pour admirer le patrimoine rural, des endroits bucoliques et quelques spécialités à proximité.





Le MARAIS POITEVIN

Si LE MARAIS m'était conté





LABELLISÉ PARC NATUREL RÉGIONAL ET GRAND SITE DE FRANCE EN 2018, LE MARAIS POITEVIN EST UNE DESTINATION UNIQUE ET HORS DU TEMPS. ENTRE TERRE ET MER, LAISSEZ-VOUS EMPORTER PAR SON ÉPOUSTOUFLANTE BEAUTÉ.

De Maillezais à L'Aiguillon-sur-Mer, découvrez les pistes cyclables le long des canaux au cœur du Marais poitevin. La lumière, le calme et le dépaysement seront au rendez-vous. La Vendée des marais vous fera découvrir des paysages inhabituels à travers les marais mouillés, les marais désséchés, les polders, la baie de l'Aiguillon... Les moines des abbayes et les ingénieurs hollandais ont façonné par des travaux d'assèchement ces paysages autrefois assaillis par la mer. De L'Aiguillon-sur-Mer à Chaillé-les-Marais, vous découvrirez le marais désséché. Un peu plus loin, la végétation reprendra ses droits. Elle sera particulièrement luxuriante dans la célèbre « Venise verte ». Canaux, écluses, portes, l'eau sauvage ou domptée signe votre parcours. C'est l'occasion de vous familiariser avec elle grâce aux nombreux embarcadères qui vous proposent des promenades en barque. Enfin, de Luçon aux abbayes de Nieul-sur-l'Autise ou de Maillezais, le patrimoine historique et architectural vous offrira moultes occasions de visites.





VOUS AVEZ ENVIE DE VOUS RESSOURCER AU BORD D'UN LAC ?

Vous quittez la cité médiévale de Talmont-Saint-Hilaire pour rejoindre Saint-Vincent-sur-Graon. Cet itinéraire vous permettra de profiter de plusieurs points de vue magnifiques sur le lac de Finfarine et le lac de Saint-Vincent-sur-Graon et de profiter d'une pause à l'ombre des arbres.



De TALMONT-SAINT-HILAIRE à SAINT-VINCENT SUR-GRAON

Au départ du Château de Talmont-Saint-Hilaire, forteresse classée du XIe siècle, vous replongeant au cœur d'une cité médiévale, le circuit vous mènera sur des routes et chemins typiques du rétro-littoral vendéen en direction de Saint-Vincent-sur-Graon. Sur la première moitié de votre parcours, vous longerez une partie du lac de Finfarine à Poiroux et traverserez le petit village de Poiroux. Les enfants pourront y découvrir La Folie de Finfarine, site connu dédié aux abeilles à travers des activités ludiques et pédagogiques. Vous poursuivrez votre échappée le long de chemins de campagne régulièrement ombragés. Le sentier vous guidera jusqu'à Saint-Vincent-sur-Graon, village construit sur un ancien oppidum gaulois en bordure du Lac de Saint-Vincent-sur-Graon.

INFORMATIONS TOURISTIQUES

SAINT-VINCENT-SUR-GRAON

Saint-Vincent-sur-Graon a longtemps été occupé par les Celtes, avant l'arrivée des Romains. De cette époque, seuls quelques noms évocateurs comme « la Pierre Blanche », « aux Champs Doullens » et de rares vestiges archéologiques subsistent encore. L'église Saint-Vincent, détruite à la Révolution française, date quant à elle du XIXe siècle. Au-delà du bourg, le lac de Graon offre de nombreuses activités pour toute la famille : sentiers de randonnée, pédalo, canoë...

LA FOLIE DE FINFARINE

Située en pleine nature, la Folie de Finfarine invite les visiteurs à entrer dans l'univers des abeilles. D'avril à octobre, des animations ludiques et adaptées à tous permettent de comprendre le fonctionnement de la ruche, d'observer les abeilles dans leur environnement et de découvrir les secrets de fabrication du miel.

A OBSERVER EN CHEMIN

- ***Faune :*** *grèbe huppé, martin pêcheur.*
- ***Flore :*** *chêne vert, asphodèle.*





INFOS PRATIQUES

POINTS DE DÉPART / ARRIVÉE : *Château de Talmont-Saint-Hilaire – Eglise de Saint-Vincent-sur-Graon.*

LONGUEUR : *30.6 km.*

DURÉE DU PARCOURS : *environ 3 h.*

NIVEAU DE DIFFICULTÉ

●●○○ *Intermédiaire.*

TERRAIN : *19.7 km en goudronné – 11.9 km en sablé.*



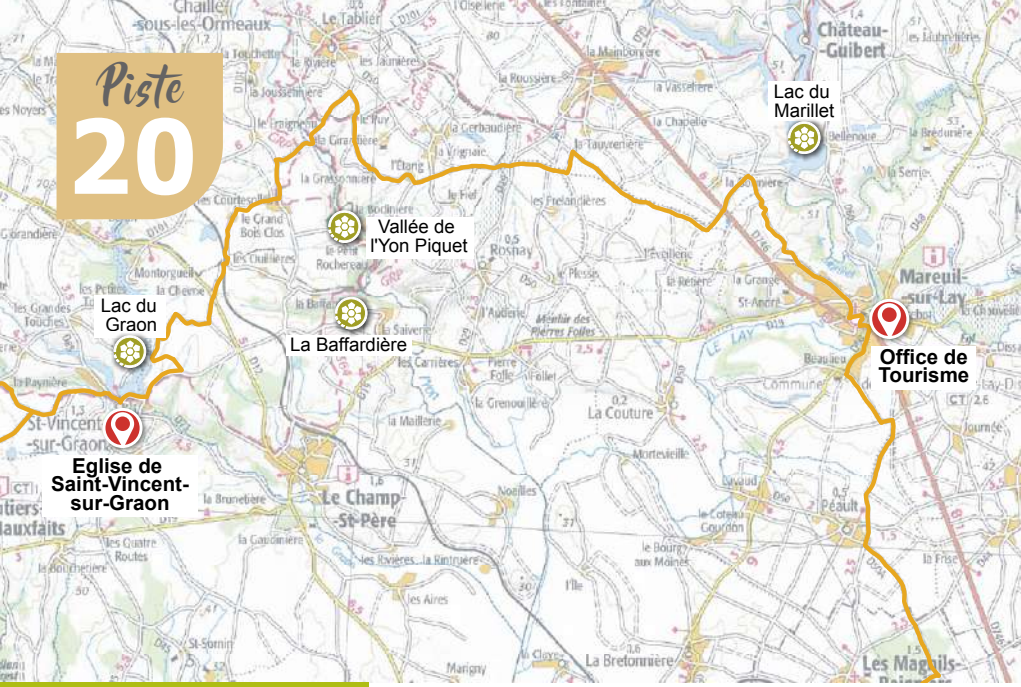

PATRIMOINE ET VIGNOBLES

Entre le Lac du Graon à Saint-Vincent-sur-Graon et la rivière Le Lay à Mareuil-sur-Lay-Dissais, vous avez rendez-vous avec quelques cotes et descentes qui vous familiariseront avec les paysages vallonnés du bocage.



De SAINT-VINCENT-SUR-GRAON à MAREUIL-SUR-LAY-DISSAIS

Dès que vous quittez les vallées du Graon, de l'Yon, du Lay, source de fraicheur en été, votre balade évolue sur d'agréables chemins bordés de haies à la rencontre de nombreux hameaux formés de 2 ou 3 maisons construites en granit. Quelques pierres de construction sont ici en schiste caractéristique des coteaux schisteux marqués par la présence des vignes qui ouvrent le paysage et offrent des points de vue remarquables sur les hauts plateaux. D'ici, vous découvrirez l'imposant château d'eau de la Choletière. Celui-ci visible depuis la côte domine les alentours avec ses cinquante mètres de hauteur. "La Négrette", aussi appelé « Ragoutant », est un cépage qui permet d'élaborer des vins agréables et très aromatiques au parfum de violette. Vous pourrez découvrir ces vins tout au long de votre parcours en profitant, modérément, des dégustations proposées par les vignerons du Fief Vendéen de Mareuil.

INFORMATIONS TOURISTIQUES

★ LA VALLÉE DE L'YON

Au cœur de la Vendée, la Vallée de l'Yon offre à voir un patrimoine naturel d'exception. En empruntant les nombreux sentiers de randonnée qui la sillonnent, vous découvrirez une faune et une flore variées. De nombreux vestiges, souvenirs d'une activité humaine passée, constituent des étapes pittoresques et incontournables de la vallée.

★ MAREUIL-SUR-LAY-DISSAIS, UN PATRIMOINE DIVERSIFIÉ

A la frontière du Marais poitevin, de la plaine et du bocage vendéen, le Pays Mareuillais dévoile un patrimoine culturel et naturel préservé. Au cœur du village, l'église Saint-Sauveur, le château Marie du Fou et le pont aux deux arches se reflètent dans les eaux paisibles du Lay. A la sortie du bourg, les paysages de vignes révèlent un autre aspect du patrimoine culturel local : les vins des Fiefs vendéens.

INFOS PRATIQUES

POINTS DE DÉPART / ARRIVÉE : *Église de Saint-Vincent-sur-Graon – Office de Tourisme de Mareuil-sur-Lay-Dissais.*

LONGUEUR : *22.4 km.*

DURÉE DU PARCOURS : *environ 2 h.*

NIVEAU DE DIFFICULTÉ
●○○○ *Facile.*

TERRAIN : *16.4 km en goudronné – 1km sablé – 6 km empierré.*

A OBSERVER EN CHEMIN

★ ***Faune :*** *alouette des champs, geai des chênes, buse variable, épervier.*

★ ***Flore :*** *châtaignier.*







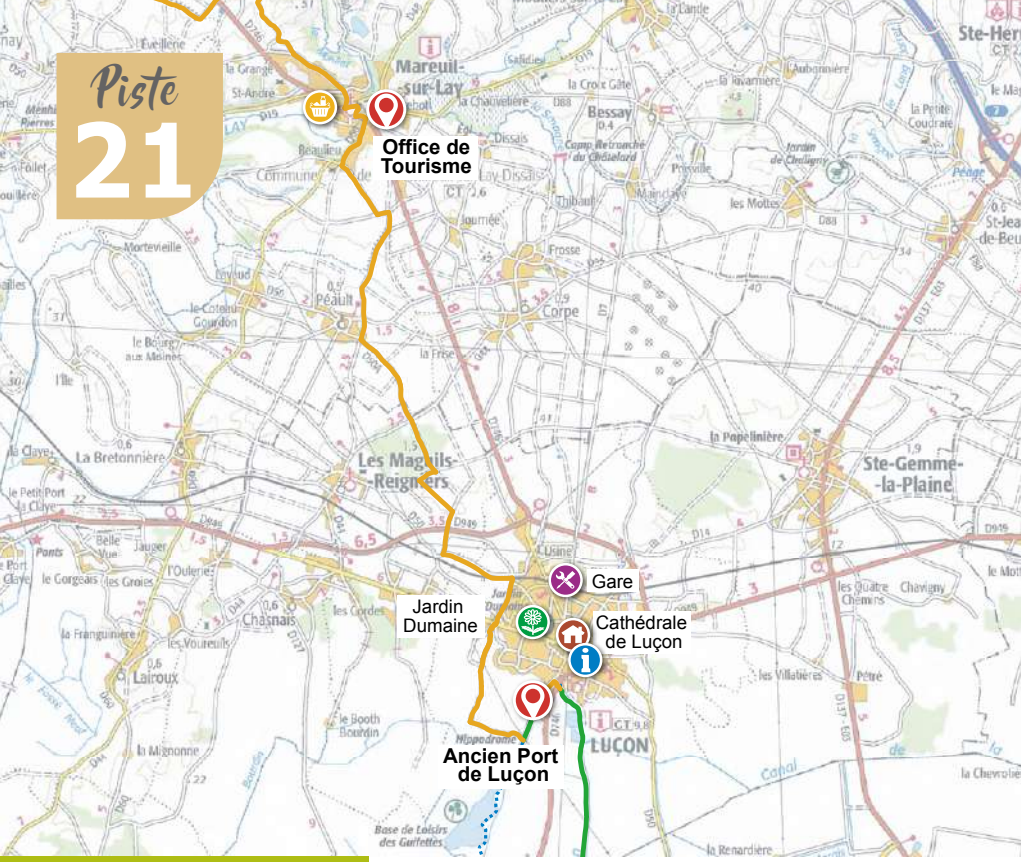

ENTRE PLAINES ET MARAIS

Vous avez envie de prendre l'air et profiter de la campagne environnante ? De Mareuil à Luçon, cet itinéraire vous guidera à travers des décors de plaine et de marais qui se caractérisent par une grande diversité d'ambiances.



De MAREUIL-SUR-LAY-DISSAIS à LUÇON

Aux portes du Marais poitevin, de la plaine et du bocage, Mareuil-sur-Lay-Dissais dévoile un patrimoine culturel et naturel préservé. Au cœur du village, l'église Saint-Sauveur sur son promontoire rocheux, le château Marie du Fou et le pont aux deux arches se reflètent dans les eaux paisibles du Lay, dont les berges offrent un royaume privilégié pour les pêcheurs. Cet itinéraire vous conduira ensuite à travers des paysages de marais où canaux et pâturages vous accompagneront jusqu'à l'ancien port de Luçon, dernière étape de ce parcours. Aujourd'hui, les rares vestiges de ce passé maritime et portuaire se fondent dans un paysage urbain plus récent.

Retrouvez la boucle de ce circuit page 82.

INFORMATIONS TOURISTIQUES

Pour ce circuit, les infos touristiques sont déjà évoquées dans d'autres circuits :

★ **MAREUIL SUR LAY, UN PATRIMOINE DIVERSIFIÉ**
voir circuit 20

★ **LE CANAL ET LE PORT DE LUÇON**
voir circuit 22

INFOS PRATIQUES

POINTS DE DÉPART / ARRIVÉE : *Office de tourisme de Mareuil-sur-Lay-Dissais – Ancien Port de Luçon.*

LONGUEUR : *16 km.*

DURÉE DU PARCOURS : *environ 1 h 30.*

NIVEAU DE DIFFICULTÉ
●●○○ *Intermédiaire.*

TERRAIN : *14.4 km en goudronné – 1.6 km en sablé.*

A OBSERVER EN CHEMIN

★ ***Faune :*** *buse variable, épervier.*

★ ***Flore :*** *chêne, châtaignier, vigne.*





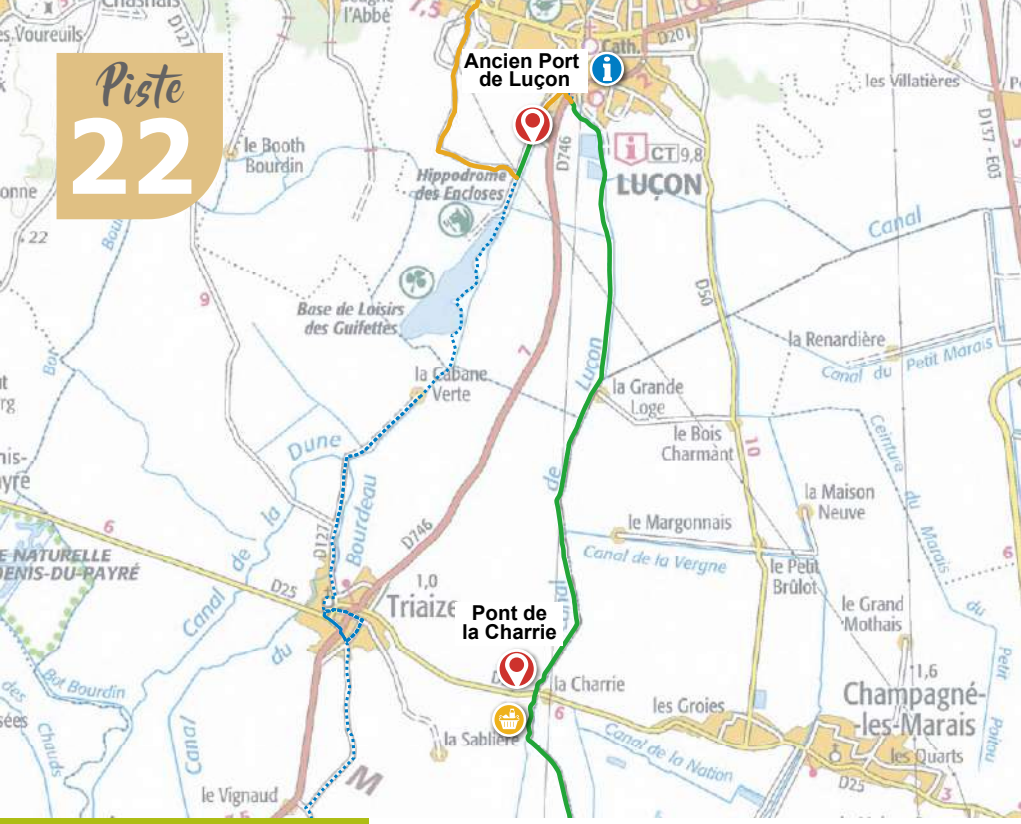

AU FIL DU CANAL...
A partir du Pont de la Charrie ou de l'ancien Port de Luçon, votre promenade longera la rive droite du canal de Luçon. Au fil des kilomètres, vous aurez la sensation d'évoluer dans un paysage où le temps s'est arrêté, tant la tranquillité est préservée.



Le CANAL DE LUÇON

Les paysages de marais, les prairies communales, les pâtures collectives défileront sous vos yeux. Votre route suivra le Canal de Luçon, creusé par des moines au VIIe siècle. Celui-ci avait pour vocation initiale de relier Luçon à la pointe aux Herbes en Baie de l'Aiguillon, afin d'y faciliter les échanges et le commerce. Du port de Luçon où les bateaux venaient accoster jusqu'en 1924, il ne reste qu'une rue et un quai. Mais la ville réserve bien d'autres attraits touristiques. Son patrimoine est un véritable bouquet de styles alternant médiéval, classique, romantique ou contemporain. La cathédrale et son cloître sont à ce titre des étapes obligées sur votre route.

Retrouvez la boucle de ce circuit page 82.

INFORMATIONS TOURISTIQUES

★ **LE CANAL ET LE PORT DE LUÇON**

Reliant le port de Luçon à la Baie de l'Aiguillon, le canal de Luçon a longtemps favorisé les échanges et le commerce maritimes. C'est grâce à cette artère naturelle que la cité, devenue épiscopale au XIVe siècle, pu se développer. A la fin du XIXe siècle, le port et le canal, devenu trop étroit pour les navires, furent progressivement abandonnés.

Aujourd'hui, les rares vestiges de ce passé maritime et portuaire se fondent dans un paysage urbain plus récent.

INFOS PRATIQUES

POINTS DE DÉPART / ARRIVÉE *:*
Ancien Port de Luçon –
Pont de la Charrie (Triaize).

LONGUEUR *: 10.6 km.*

DURÉE DU PARCOURS *:*
environ 1 h.

NIVEAU DE DIFFICULTÉ
●○○○ *Facile.*

TERRAIN *: sablé.*

A OBSERVER EN CHEMIN

★ ***Faune :*** *cigogne blanche, martin pêcheur, barge à queue noire, vanneau huppé, bergeronnette.*





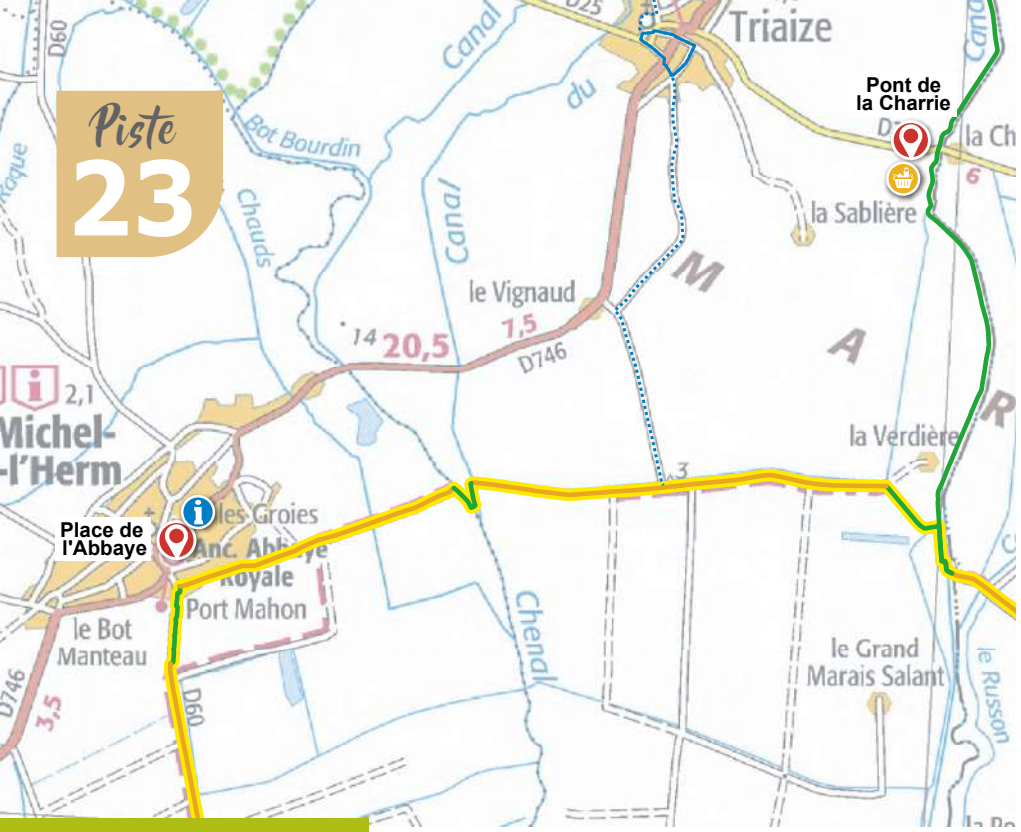

CET ITINÉRAIRE VOUS GUIDERA AU CŒUR DES POLDERS AGRICOLES

Au fil des générations, les digues ont permis de gagner ces terres labourables et très fertiles lorsque la mer régnait encore sur le Marais poitevin…



De SAINT-MICHEL EN-L'HERM au CANAL DE LUÇON

Le marais déroule ici son horizon uniforme et dénudé, au paysage quadrillé de cultures céréalières. Appelés localement «prises», les polders sont des marais endigués et gagnés sur la mer. Vous traverserez le Bourdeau, canal drainant du marais desséché qui se déverse ici dans le Chenal Vieux, pour rejoindre la Baie de l'Aiguillon, exutoire du Marais poitevin. Votre parcours sera rythmé par le ballet des faucons crécerelles et autres busards, guettant leurs proies, avant de se laisser choir sur leur butin. Plat et rectiligne, ce parcours est toutefois réservé à un public capable de supporter le peu d'ombre. La lumière, le calme et le dépaysement seront au rendez-vous.

Retrouvez la boucle de ce circuit page 82.

INFORMATIONS TOURISTIQUES

★ **L'ABBAYE DE SAINT-MICHEL-EN-L'HERM**

Fondée au VIIe siècle par les moines de Noirmoutier, l'abbaye de Saint-Michel-en-l'Herm offre 11 siècles d'Histoire à découvrir. Le site conserve de très beaux vestiges : salle capitulaire, chauffoir, jardins et voûtement romantique du XIXe siècle. Des visites guidées de l'abbaye sont proposées en été et à l'occasion des Journées du Patrimoine.

INFOS PRATIQUES

POINTS DE DÉPART / ARRIVÉE : *Place de l'Abbaye, Saint-Michel-en-l'Herm – Pont de la Charrie.*

LONGUEUR : *8 km.*

DURÉE DU PARCOURS : *1 h.*

NIVEAU DE DIFFICULTÉ

●○○○ *Facile.*

TERRAIN : *goudronné.*

A OBSERVER EN CHEMIN

★ ***Faune :*** *buse variable, faucon crécerelle, busard cendré, bergeronette printanière.*





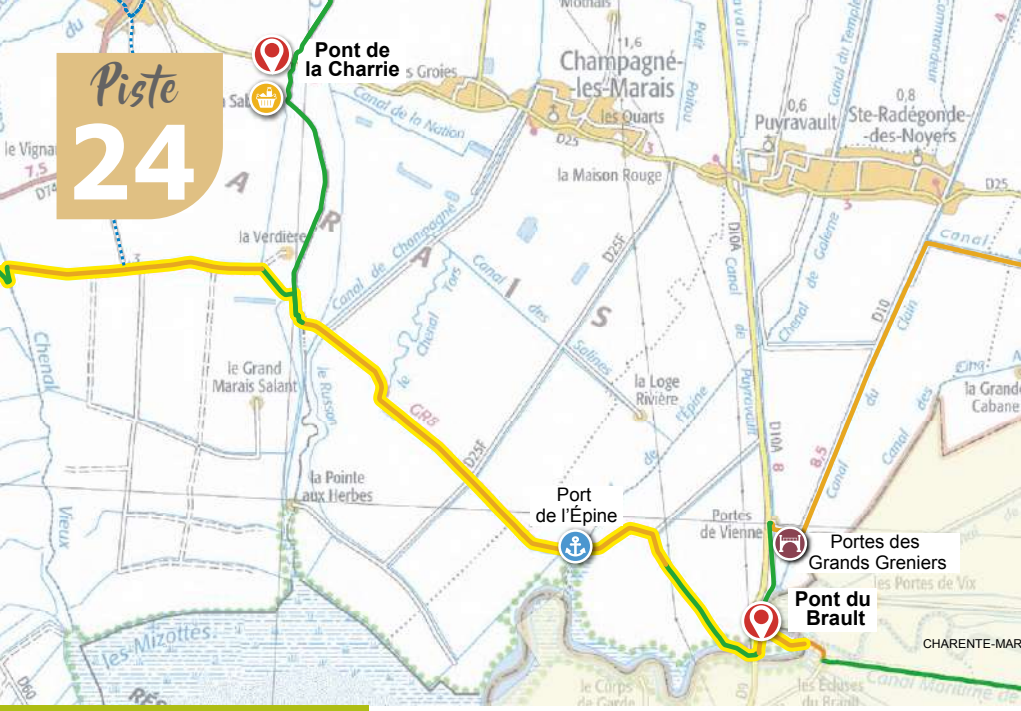

UN GRAND BOL D'AIR AU MILIEU DES POLDERS

Vous garderez longtemps à l'esprit ces vastes étendues composées de gigantesques polders. Ceintures de digues, profonds canaux évacuateurs, portes et écluses se succèdent au fil de cet itinéraire, hors des sentiers battus.



Du CANAL DE LUÇON au PONT DU BRAULT

En partant du Pont de la Charrie, vous pénétrerez dans les terres asséchées de l'ancien golfe des Pictons. Aujourd'hui, cette zone de culture et d'élevage offre au regard un immense panorama insolite. En chemin, le port de l'épine à Puyravault sera l'occasion d'une pause pour mieux observer ce paysage façonné à mains d'hommes. Ont ici travaillé moines, rois de France et même ingénieurs hollandais à qui Henri IV avait confié l'endiguement. De ces terres si particulières naît une flore toute aussi spéciale, comme l'orchis pyramidal, l'iris des marais ou la cardamine des prés. La faune, composée de barges à queue noire, busards cendrés, ou encore vanneaux huppés, trouve sur ce territoire un endroit idéal pour élire domicile. Les bâtisses typiques, basses, simples et isolées que vous croiserez dans le marais, sont appelées ici « les cabanes » et désignent généralement le siège d'une exploitation agricole. Enfin, pour clore ce périple riche en découverte, votre arrivée sera l'occasion d'admirer le savoir-faire hydraulique qui a permis de mettre au point les écluses du Brault. Si vous êtes itinérant, c'est ici au Pont du Brault, que vous continuerez votre voyage vers la vélodyssée en Charente-Maritime.

Retrouvez la boucle de ce circuit page 82.

INFORMATIONS TOURISTIQUES

★ **LA BAIE DE L'AIGUILLON**

La pointe et la Réserve Naturelle de la Baie de l'Aiguillon offrent au regard un immense marécage dessiné par les rigoles et la rivière. C'est ici que l'on peut découvrir les « mizottes », ces prés salés recouverts d'eau lors des grandes marées. Vous pourrez également y observer les oiseaux migrateurs lors de leurs escales au printemps et à l'automne.

INFOS PRATIQUES

POINTS DE DÉPART / ARRIVÉE : *Pont de la Charrie – Pont du Brault.*

LONGUEUR : *12.6 km.*

DURÉE DU PARCOURS : *environ 1 h.*

NIVEAU DE DIFFICULTÉ
●○○○ *Facile.*

TERRAIN : *6 km en sablé – 6.6 km goudronné.*

A OBSERVER EN CHEMIN

★ ***Faune :*** *barge à queue noire, vanneau huppé, bergeronnette,*

★ ***Flore :*** *roselières, tamaris, iris faux acore.*





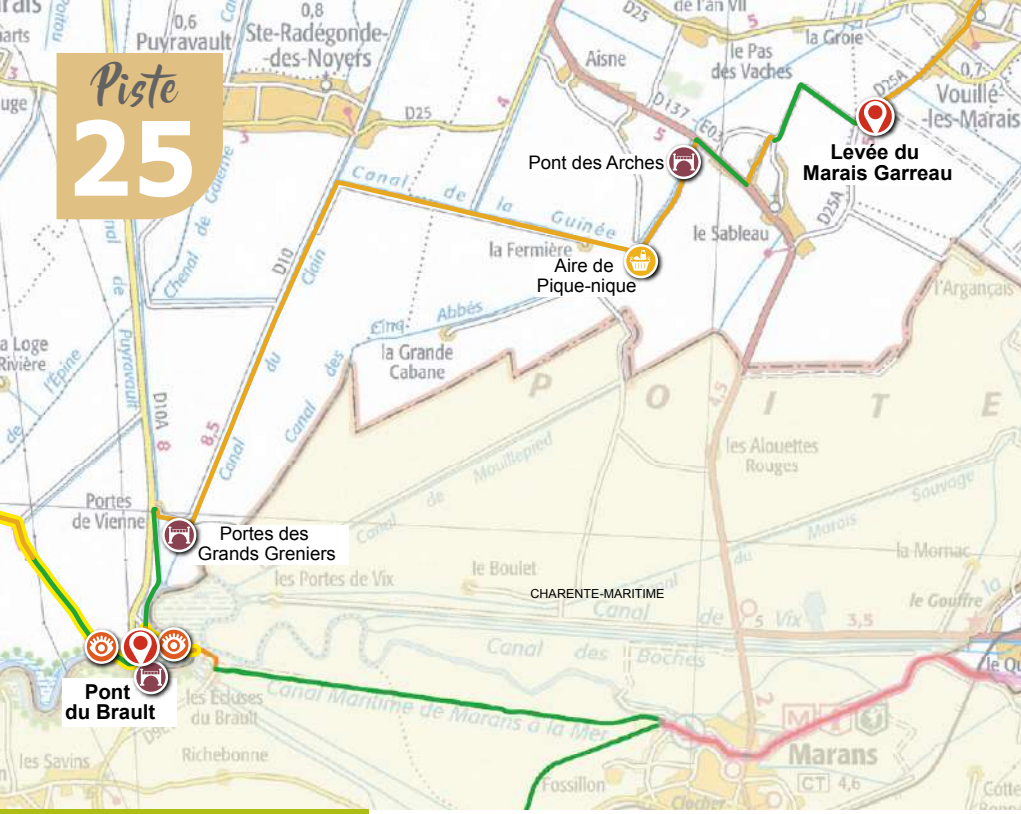

DE CANAL EN CANAL

Coutumes héritées des siècles passés, savoir-faire et cultures locales font de ce circuit une véritable leçon de choses à ciel ouvert qui permettra, aux plus jeunes comme aux plus anciens, de se familiariser avec une région fidèle à ses traditions.



Du PONT DU BRAULT à VOUILLÉ-LES-MARAIS

Au fil des canaux, nature et patrimoine hydraulique. Du pont du Brault, vous rejoindrez les Portes des Grands Greniers où vous pourrez observer le fonctionnement d'une porte à la mer qui se referme naturellement à la montée des eaux, puis suivrez le canal du Clain, le canal de Guinée et le Canal des Cinq Abbés dont la création remonte à 1217. Ces grandes constructions rectilignes, comme empressées de rejoindre l'océan, ont permis d'assécher ces zones marécageuses. Chaque canal est encadré de deux digues surélevées appelées « bots » ou « booths », et de portes à flot à la jonction de deux canaux.

INFORMATIONS TOURISTIQUES

★ **LES CANAUX DU MARAIS POITEVIN**

Creusées dès le Moyen Âge, ces grandes constructions rectilignes s'étendent jusqu'à la Baie de l'Aiguillon. C'est grâce à cet ingénieux système que les zones marécageuses purent être asséchées pour développer la culture et l'élevage.

INFOS PRATIQUES

POINTS DE DÉPART / ARRIVÉE : *Pont du Brault – Levée du Marais Garreau.*

LONGUEUR : *15,5 km.*

DURÉE DU PARCOURS : *1 h 30.*

NIVEAU DE DIFFICULTÉ

●○○○ *Facile.*

TERRAIN : *4.9 km en sablé – 10.6 km goudronné.*

A OBSERVER EN CHEMIN

★ ***Faune :*** *bruant proyer, busard cendré.*

★ ***Flore :*** *tamaris, iris maritime, iris faux-acore, orchis pyramidal.*





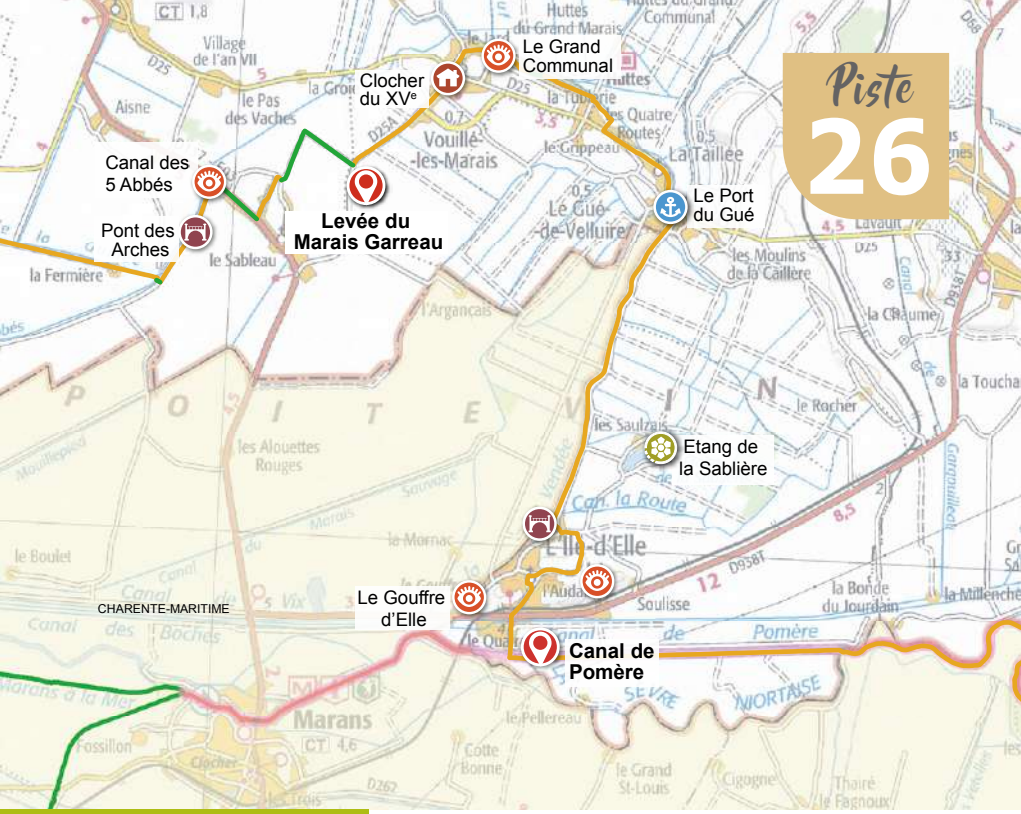

ENTRE DEUX EAUX...
Ce sentier vous fait passer une surprenante frontière, celle qui sépare le marais mouillé du marais desséché.



De VOUILLÉ-LES-MARAIS à L'ÎLE D'ELLE

Partez à la découverte des paysages du marais ! Entre le marais desséché constitué de grandes parcelles de cultures et d'îles calcaires qui surplombent les villages de Chaillé-les-Marais et l'Île d'Elle et le marais mouillé formé de prairies inondables bordées de frênes têtards avec les petits villages discrets de Vouillé-les-Marais, La Taillée et le Gué de Velluire. Au travers des paysages de marais vous longerez également la rivière Vendée depuis le Gué de Velluire jusqu'à l'Ile d'Elle. Un petit détour au Gouffre de l'Ile d'Elle vous permettra de comprendre comment les écluses permettent aux eaux de la Vendée et du Canal de Vix de se croiser sans se mélanger. L'Ile d'Elle annonce votre arrivée proche, précédée d'un très beau point de vue panoramique à 360°. L'activité portuaire et batelière a laissé place ici, à la fabrication de vannerie et aux cultures d'ail et de melon.

INFORMATIONS TOURISTIQUES

★ **AUX ORIGINES DE L'ILE D'ELLE**

Si l'origine du nom « L'Ile d'Elle » est incertaine, son caractère insulaire est bien connu. Situé au cœur de l'ancien golfe des Pictons, ce village du sud-Vendée était autrefois entouré d'eau. Avec l'assèchement des marais, l'activité portuaire et batelière a laissé la place à la fabrication de vannerie, à l'élevage et aux cultures d'ail et de melon.

INFOS PRATIQUES

POINTS DE DÉPART / ARRIVÉE : *Levée du marais Garreau – Canal de Pomère.*

LONGUEUR : *14,4 km.*

DURÉE DU PARCOURS : *1 h.*

NIVEAU DE DIFFICULTÉ
●○○○ *Facile.*

TERRAIN : *goudronné.*

A OBSERVER EN CHEMIN

★ ***Faune :*** *busard des roseaux, héron cendré, poule d'eau, loriot d'Europe.*

★ ***Flore :*** *frêne têtard, orchis pyramidale.*





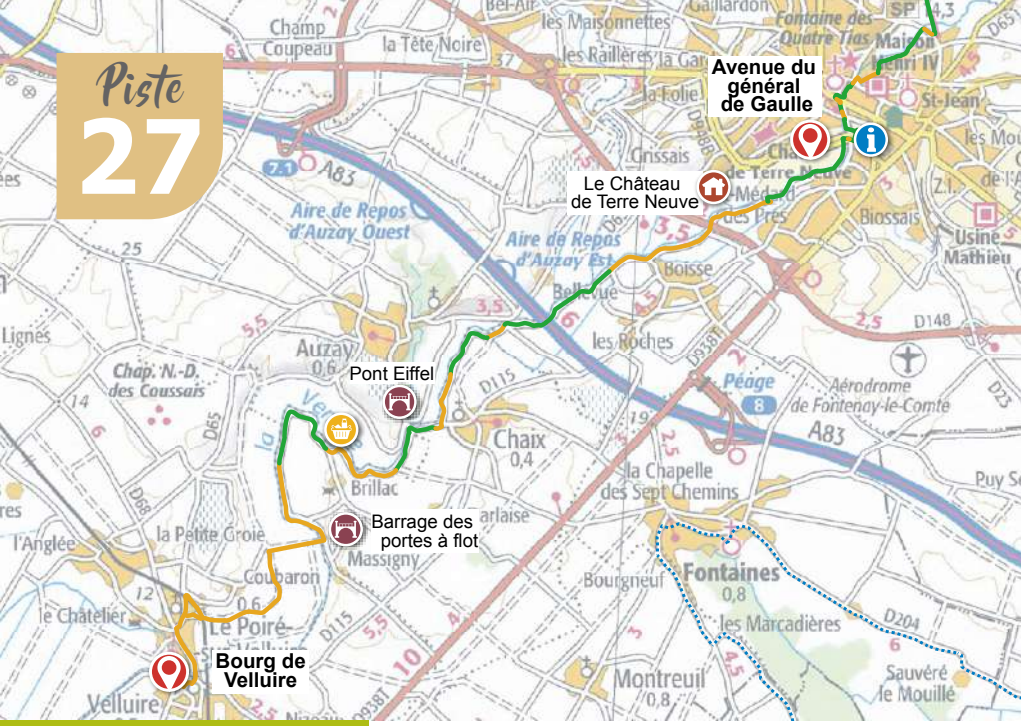

VOUS AVEZ ENVIE DE PRENDRE L'AIR ET DE PÉDALER AU CŒUR DE LA NATURE ?
La rivière Vendée qui a donné son nom au département, sera votre fil conducteur pour un circuit tout en douceur.



La rivière Vendée entre VELLUIRE-SUR-VENDÉE et FONTENAY-LE-COMTE

Avant de partir ou au retour, vous pourrez déambuler à pied ou à vélo, dans les ruelles, de la cité renaissance de Fontenay-le-Comte, classée Ville d'Art et d'Histoire. Sur ce chemin qui court le long de la rivière, vous découvrirez la faune et la flore typique du Marais poitevin. Vous emprunterez des passerelles, découvrirez les barrages de Boisse et de Massigny (systèmes de gestion hydraulique du marais pour réguler les niveaux d'eau), le pont Eiffel, et d'autre surprises encore le long de ces berges arborées et bucoliques. Au printemps, vous pourrez apercevoir les cigognes dans leurs nids installés sur des mâts en hauteur. Les poules d'eau, hérons cendrés, et ragondins glissent sur l'eau ou patientent sur les berges pour se nourrir. Sur ces mêmes berges, les demoiselles et les cuivrés du marais égayent de leur vol les roseaux et les iris jaunes. A votre arrivée, des sentiers locaux peuvent vous permettent de prolonger votre balade jusqu'au Communal du Poiré ou au Bois de Velluire.

INFORMATIONS TOURISTIQUES

★ **FONTENAY-LE-COMTE, VILLE D'ART ET D'HISTOIRE**

La « Ville d'Art et d'Histoire » et « Plus beau détour de France » du sud-Vendée offre un voyage au cœur de la Renaissance. L'ancienne capitale du Bas-Poitou recèle de trésors d'architecture, témoins d'une riche histoire. Des animations et visites guidées du centre-ville sont organisées tout au long de l'année pour percer les secrets de Fontenay.

★ **LE MUSÉE DE FONTENAY-LE-COMTE**

Labellisé Musée de France, le musée de Fontenay est dédié à la conservation et la mise en valeur du patrimoine du sud-Vendée. Les trois étages du bâtiment abritent une importante collection d'objets d'art et de mobilier qui témoigne de la riche histoire du pays fontenaisien.

★ **LE CHÂTEAU DE TERRE NEUVE**

Situé sur les hauteurs de la ville, le Château de Terre-Neuve est un monument emblématique de la Renaissance artistique en sud-Vendée. Construit au XVIe siècle, Terre-Neuve a vu défiler de grandes personnalités telles qu'Agrippa d'Aubigné, Madame de Maintenon ou encore le mathématicien François Viete. Le site présente une demeure raffinée et une riche collection d'objets d'art, à découvrir de mai à septembre. Tous les ans, le Département propose à Terre-Neuve un festival théâtral varié qui réunit, dans la cour du château, les plus grands acteurs français.

INFOS PRATIQUES

POINTS DE DÉPART / ARRIVÉE : *Bourg de Velluire – Avenue du général de Gaulle (Fontenay-le-Comte).*

LONGUEUR : *13,7 km.*

DURÉE DU PARCOURS : *environ 1 h.*

NIVEAU DE DIFFICULTÉ
●○○○ *Facile.*

TERRAIN : *4 km de sablé – 9.7 km de goudronné.*

A OBSERVER EN CHEMIN

★ ***Faune :*** *demoiselle, cuivré du marais.*

★ ***Flore :*** *iris des marais, roseau commun, nénuphar.*





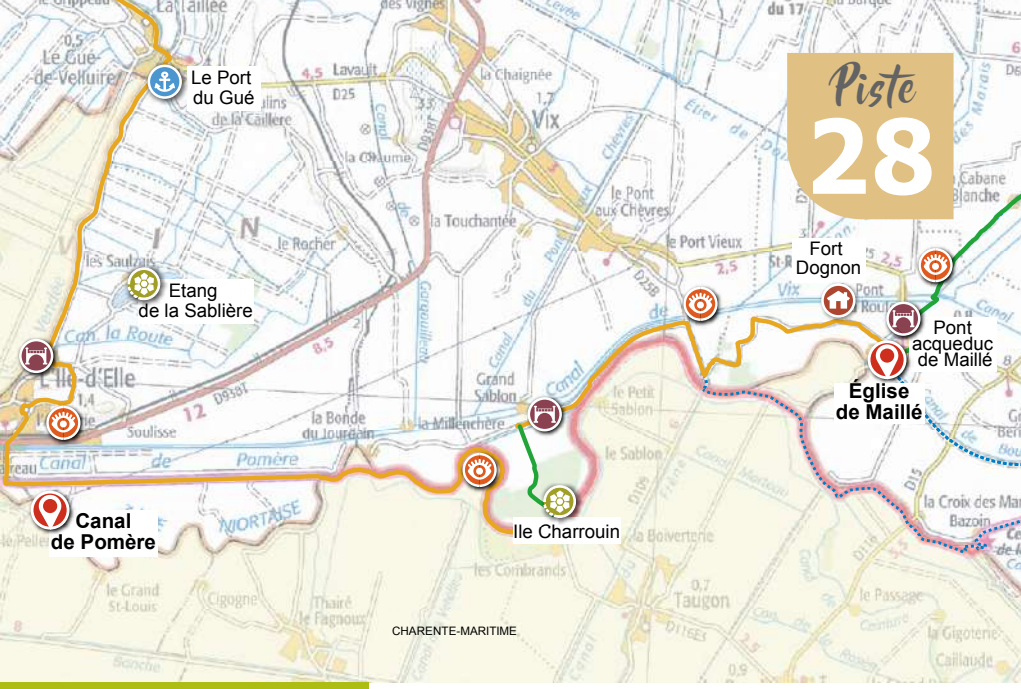

RETOUR À L'ÉTAT SAUVAGE

Aussi fragile qu'elle peut être sauvage, la Vendée secrète se dévoilera un peu plus lors de ce parcours qui vous invite à un retour aux sources… et aux rivières. Faune et flore préservées, environnement à visiter avec précaution, vous devenez l'hôte respectueux d'une nature qui vous veut du bien.



De L'ILE D'ELLE à MAILLÉ

Le sentier suit les méandres de la Sèvre Niortaise, qu'il franchit à deux reprises et traverse l'Ile Charrouin. Cette zone naturelle de 90 ha est aménagée pour abriter des espèces fragiles. La loutre d'Europe, les hérons, les grèbes, les poules d'eau ou les aigrettes y vivent en toute tranquillité. Des visites guidées permettent de les observer et de les découvrir, commentaires à l'appui. En chemin, d'autres périples à réaliser sur l'eau vous seront proposés, comme des circuits en canoë. A votre arrivée au port de Maillé, vous pourrez effectuer des promenades en « capucines », grandes barques motorisées. Maillé mérite également que vous admiriez les sculptures du portail de l'église, avant de vous régaler d'un délicieux préfou, ce pain typique garni de beurre et d'ail frais. Pour les itinérants, c'est ici à l'Île d'Elle que vous pourrez rejoindre l'itinéraire national de la Vélo Francette.

Retrouvez les boucles de ce circuit pages 83 et 84.

INFORMATIONS TOURISTIQUES

★ VISITER LE MARAIS POITEVIN EN BARQUE

A la belle saison, plates et pigouilles se jettent à l'eau pour vous faire découvrir la « Venise verte ». Les paysages de canaux, de mares et de prairies se succèdent le temps d'une balade en barque.

INFOS PRATIQUES

POINTS DE DÉPART / ARRIVÉE : *Canal de Pomère – Eglise de Maillé.*

LONGUEUR : *18 km.*

DURÉE DU PARCOURS : *environ 1h30.*

NIVEAU DE DIFFICULTÉ

●○○○ *Facile.*

TERRAIN : *3.2 km en sablé – 14.8 km en goudronné.*

A OBSERVER EN CHEMIN

★ ***Faune :*** *poule d'eau, grenouille verte, ragondin, loutre d'Europe, héron bihoreau, hibou moyen duc.*

★ ***Flore :*** *renoncule bouton d'or, grande bardane, iris jaune, arum, lentilles d'eau.*







ENTRE TERRE ET EAU

Les bords du canal de la Jeune-Autise vous guident le long de ce circuit qui vous permet d'observer en été les terres basses d'un marais entièrement recouvert d'eau en hiver. Votre point de chute pourrait être les ruines prestigieuses d'une abbaye qui semble abriter de nombreux mystères.



De MAILLÉ à MAILLEZAIS

Non loin de votre point de départ, l'aqueduc de Maillé qui permet le croisement sans mélange des eaux du marais mouillé et du marais desséché, marque la séparation entre les deux territoires. Vous suivrez le sentier des levées, ces berges hautes grâce auxquelles les terres cultivées sont protégées des crues. Les habitations et les cultures sont également à l'abri sur des « mottes », parcelles de terre surélevées qui jalonnent le paysage. Hérons, aigrettes garzettes, grenouilles vertes… Votre arrivée sera saluée par les ruines majestueuses de l'abbaye de Maillezais. Sa cathédrale au passé tumultueux, nichée au cœur du marais, a accueilli en son temps Rabelais qui s'en est inspiré pour imaginer sa fameuse abbaye de Thélème. Aujourd'hui, des animations estivales réveillent la splendeur de ces pierres. Si l'art religieux vous passionne, prenez le temps de visiter l'église Saint-Nicolas de Maillezais, un bel exemple de l'art roman.

INFORMATIONS TOURISTIQUES

★ L'ABBAYE DE MAILLEZAIS

Propriété du Département de la Vendée depuis 1996, l'abbaye de Maillezais est un témoin remarquable de l'histoire du Marais poitevin. Abbaye bénédictine, évêché ou encore place forte protestante, l'« abbaye du marais » retrace plus de 1000 ans d'histoire. Les vestiges de l'ancienne cathédrale et du cloître, les bâtiments de l'hôtellerie et les réserves souterraines portent les marques de l'histoire des arts. Le site se visite de mars à novembre et de nombreux spectacles, soirées musicales et animations sont proposés tout au long de l'été.

INFOS PRATIQUES

POINTS DE DÉPART / ARRIVÉE : *Église de Maillé – Abbaye de Maillezais.*

LONGUEUR : *7 km.*

DURÉE DU PARCOURS : *environ 45 minutes.*

NIVEAU DE DIFFICULTÉ
●○○○ *Facile.*

TERRAIN : *6.4 km en sablé – 0.6 km en goudronné.*

A OBSERVER EN CHEMIN

★ ***Faune :*** *héron, poule d'eau, aigrette garzette, grenouille verte.*

★ ***Flore :*** *frêne têtard, aulne, peuplier, saule, lentilles d'eau.*





Boucle des POLDERS



POINT DE DÉPART : *Camping municipal de Triaize.*

LONGUEUR : *24.7 km.*

DURÉE DU PARCOURS : *environ 1h45.*

NIVEAU DE DIFFICULTÉ ●○○○ *Facile.*

SERVICES AU POINT DE DÉPART : *parking, toilettes.*

TERRAIN : *10.8 km en sablé et 13.9 km en goudronné.*

Situé au cœur du Marais poitevin, ce parcours vous fera découvrir des paysages inhabituels à travers les marais desséchés, ces terres gagnées sur la mer s'ouvrant sur de vastes horizons jusqu'à la Baie de l'Aiguillon.

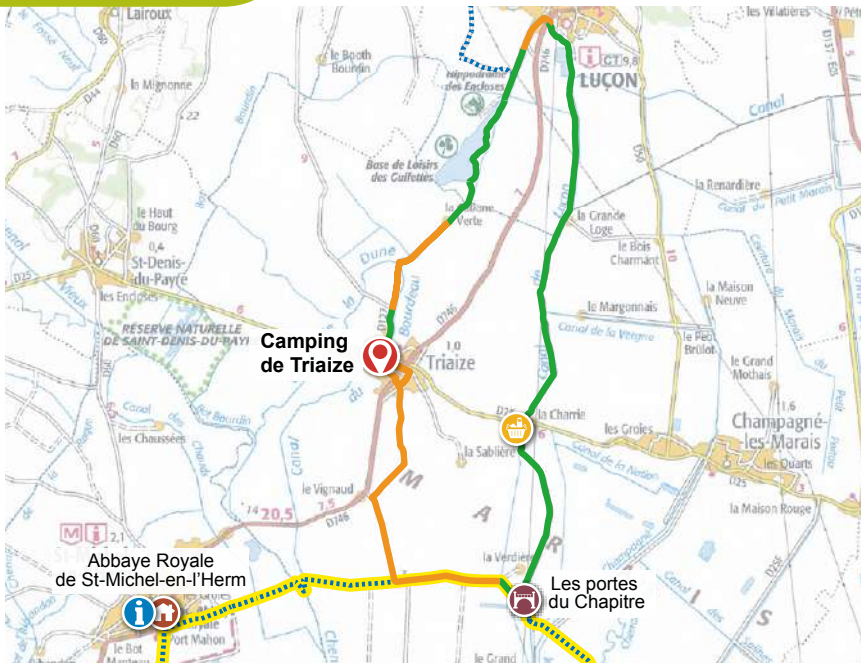

Boucle des ÉCLUSES



POINT DE DÉPART : *Port de Maillé.*

LONGUEUR : *21,8 km.*

DURÉE DU PARCOURS : *environ 1 h 30.*

NIVEAU DE DIFFICULTÉ ●○○○ *Facile.*

SERVICES AU POINT DE DÉPART : *parking, toilettes, eau potable.*

TERRAIN : *goudronné.*

La boucle des écluses offre une promenade idéale au bord de l'eau. Allez au devant des paysages typiques du Marais Poitevin et de sa zone humide, dont la gestion complexe se révèle au fil de l'eau.

Attention, ce circuit n'est balisé que dans un seul sens et suit une signalétique spécifique au Marais Poitevin.



Boucle des VALS D'AUTISE



POINT DE DÉPART : *Abbaye de Maillezais.*

LONGUEUR : *35.6 km.*

DURÉE DU PARCOURS : *environ 3 h.*

NIVEAU DE DIFFICULTÉ ●○○○ *Facile.*

SERVICES AU POINT DE DÉPART : *parking, toilettes, eau potable.*

TERRAIN : *4.8 km en sablé et 30.8 km en goudronné.*

Depuis l'Abbaye de Maillezais , site culturel du Département et grand site historique du Marais Poitevin, vous croiserez peut-être sur votre parcours quelques habitants de la rivière de l'Autise : hérons, cygnes et grenouilles qui profitent du calme de la Venise Verte.

Attention, ce circuit n'est balisé que dans un seul sens et suit une signalétique spécifique au Marais Poitevin.





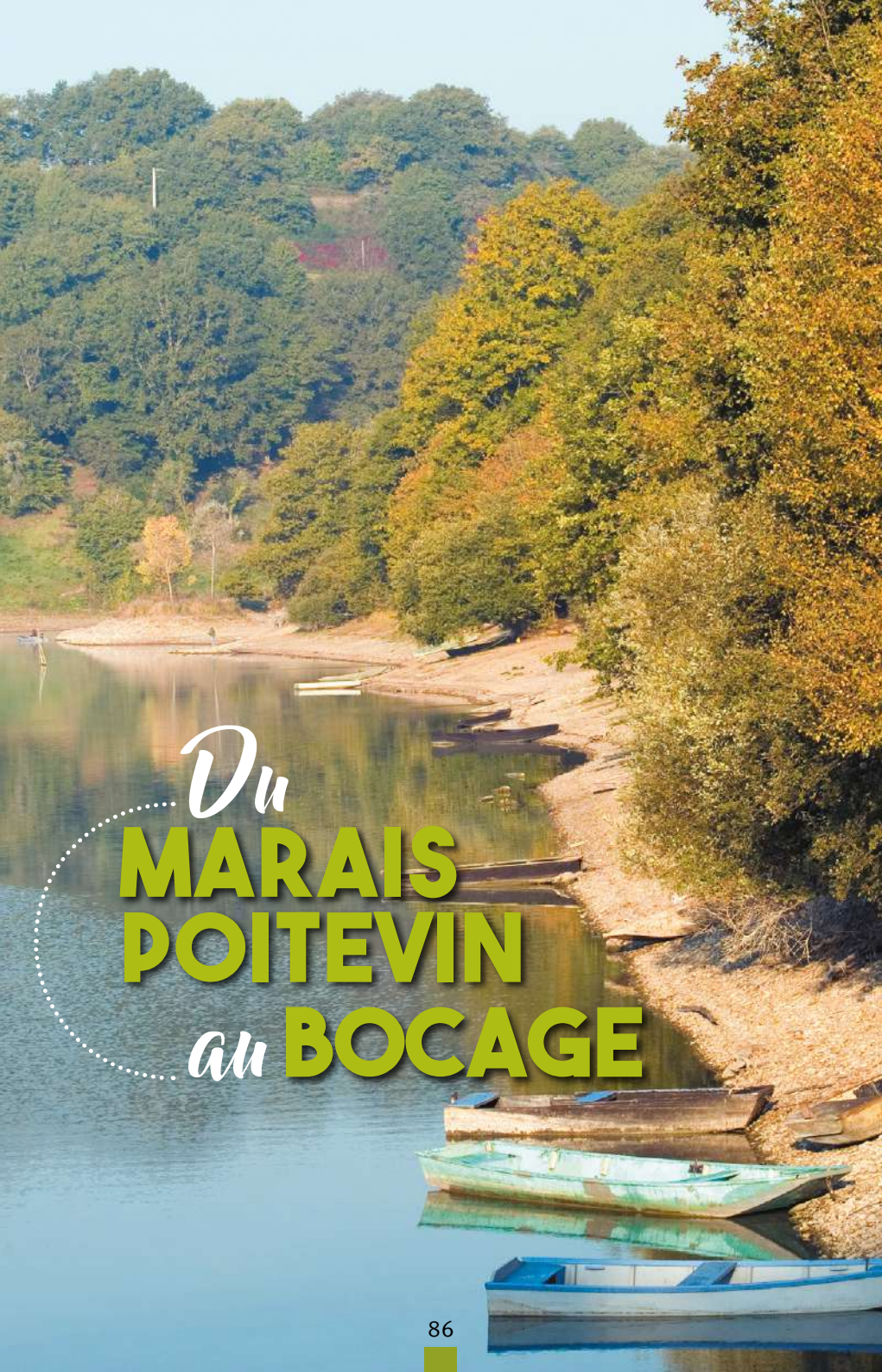

Du MARAIS POITEVIN au BOCAGE

Insolite VENDÉE





**PAYS DES FÉES ?
PAYS D'HISTOIRE ?**

C'EST UNE VENDÉE MULTI FACETTES, SOUVENT ÉTONNANTE, QUI S'ÉTEND ENTRE MARAIS ET BOCAGE. C'EST AUSSI UNE TERRE PRÉSERVÉE. FAUNE ET FLORE VOUS EN DONNERONT DE MULTIPLES EXEMPLES. SACHEZ LES DÉBUSQUER DU REGARD, AU DÉTOUR D'UNE PISTE.

Si vous êtes sensibles à la belle austérité des abbayes, optez pour Maillezais ou Nieul-sur-l'Autise, sites culturels du Département. Des plus anciennes pierres encore, détourneront votre attention, comme le site néolithique de Champ Durand. Les paysages changent au gré du niveau des eaux. D'autres décors, plus vallonnés, réservent des panoramas d'exception comme ceux de la rivière Vendée.

Curieux de nature, les chemins de traverse du massif forestier de Mervent-Vouvant (l'antre de la légendaire fée Mélusine) vous offriront peut-être la chance de croiser chevreuils et autres renards roux... et à coup sûr, en automne, de nombreux champignons. Pour découvrir le pays sous un jour différent, passez par Faymoreau, la cité minière, le chevalement d'Epagne ou le Marillet qui rappellent la production locale du charbon. Pour d'autres surprises, faites un tour par le manoir des sciences de Réaumur. Côté bocage, ces chemins de fermes stimuleront aussi votre curiosité, pour moduler votre circuit au gré de vos envies.



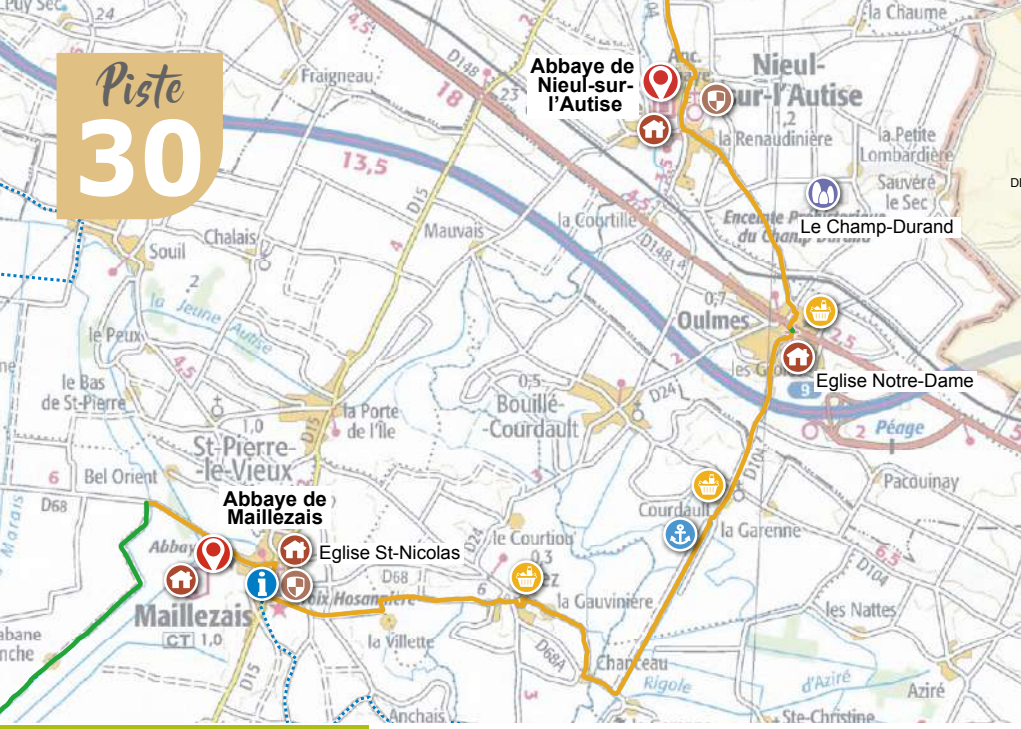

D'UNE ABBAYE À L'AUTRE

Ce circuit est empreint d'une atmosphère particulière faite de douce lumière et de sérénité. Un parcours idéal au contact d'une nature préservée où se nichent de magistrales bâtisses éternelles.



De MAILLEZAIS à RIVES-D'AUTISE

L'abbaye de Maillezais donne le ton dès votre départ. Un des moines qui y a résidé possédait des dons de guérisseur. Il fit ériger une chapelle à Liez, village que vous traverserez quelques kilomètres plus tard. En poursuivant par le lieu-dit Chanceau, vous traverserez la Vieille Autise pour emprunter le chemin de halage, le long du canal, particulièrement prisé des pêcheurs locaux. Vous arriverez alors au Port du Courdault, séduisant petit havre en pierres, récemment rénové entouré de maisons maraîchères traditionnelles. Aux deux tiers du circuit, Oulmes, aux portes du Marais poitevin, vous propose, en plus d'une aire de pique-nique appréciable, un patrimoine remarquable. L'église Notre-Dame, dont le clocher a une étonnante allure de donjon, y côtoie un château dont les dépendances s'inspirent des casernes de Versailles ! Quelques kilomètres séparent ces étonnants monuments d'un site néolithique à Champ Durand. Votre arrivée à Nieul-sur-l'Autise sera alors imminente. Profitez-en pour admirer l'abbaye royale dont le cloître est le seul dans l'Ouest de la France, à avoir été conservé dans son intégralité. Un voyage virtuel vous sera proposé afin de faire un saut inattendu dans les temps médiévaux.

Retrouvez la boucle de ce circuit page 84.

INFORMATIONS TOURISTIQUES

★ L'ABBAYE DE NIEUL-SUR-L'AUTISE

L'abbaye de Nieul-sur-l'Autise, propriété du Département de la Vendée, est un bel exemple de l'art religieux en Bas-Poitou. Nichée au cœur d'une Petite Cité de Caractère, cette abbaye royale, chère à Aliénor d'Aquitaine, conserve le seul cloître roman encore intact de l'Ouest de la France. Le site conjugue habilement patrimoine et technologies numériques pour une découverte ludique de son histoire. Toute l'année, animations, visites guidées, spectacles et festivals musicaux sont proposés pour le plaisir de tous.

INFOS PRATIQUES

POINTS DE DÉPART / ARRIVÉE : *Abbaye de Maillezais – Abbaye de Nieul-sur-l'Autise.*

LONGUEUR : *14 km.*

DURÉE DU PARCOURS : *environ 1 h 30.*

NIVEAU DE DIFFICULTÉ
●○○○ *Facile.*

TERRAIN : *14.4 km en goudronné.*

A OBSERVER EN CHEMIN

★ ***Faune :*** *héron cendré, héron pourpré, martin pêcheur.*

★ ***Flore :*** *iris, frêne têtard, peuplier, champignons.*

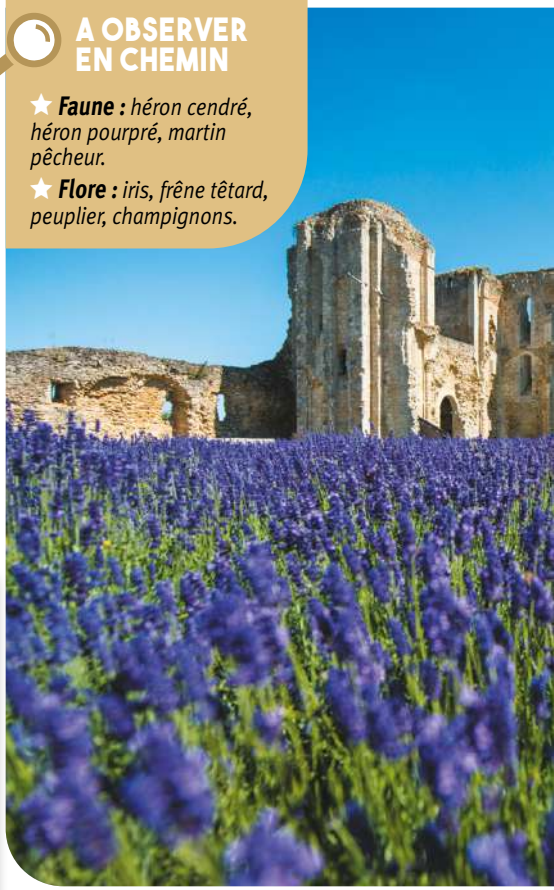



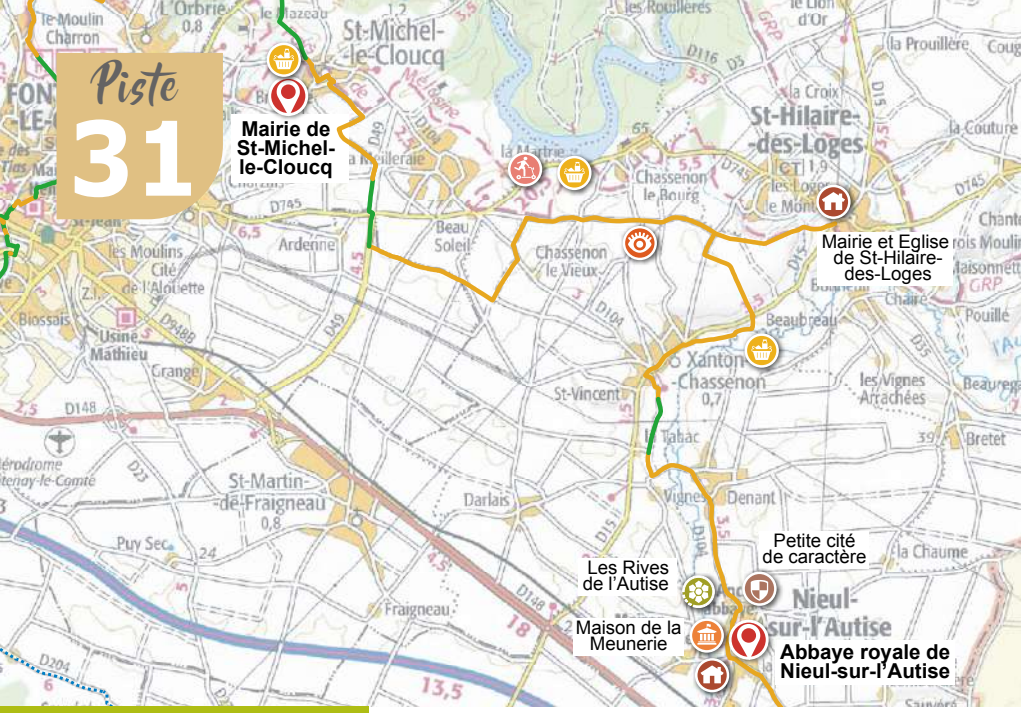

ENTRE VALLÉE, PLAINE ET BOCAGE

Vous serez conquis au départ de ce circuit par la beauté de l'abbaye royale et du patrimoine naturel avec le parc du Vignaud et les rives de l'Autise. Ces découvertes se prolongeront par la traversée de contrées paisibles et verdoyantes, oscillant avec douceur entre vallée, plaine et bocage.



De RIVES-D'AUTISE à SAINT-MICHEL-LE-CLOUCQ

Après une petite visite à l'abbaye, ou pourquoi pas, à la maison de la Meunerie de Nieul-sur-l'Autise, votre parcours suivra les méandres de la rivière Autise que vous longerez en de nombreux endroits jusqu'à Xanton-Chassenon où vous pourrez profiter d'une aire de pique-nique et d'un terrain de boules. La présence de multiples terrains inondables et de petits ponts vous montreront à quel point la nature est encore soumise aux seuls caprices d'un cours d'eau. L'Autise vous faussera peu à peu compagnie alors que vous vous dirigerez quelques kilomètres plus loin, sur une petite butte dont le plateau vous offre un séduisant panorama. Une table d'orientation vous donnera les clés de la géographie locale, en vous indiquant comment la vallée s'est dessinée, taillée par la rivière. Au niveau de la Fosse Bouret, faites un détour vers Saint-Hilaire-des-Loges dont la mairie du XVIe siècle ainsi que l'étonnant bestiaire de l'église méritent bien une prolongation. Envie de vous offrir un moment de détente ? N'hésitez pas à bifurquer de votre circuit. Au lieu-dit Beau Soleil, empruntez la D745 sur la droite pour accéder à un vaste plan d'eau aménagé avec plage, pédalos et autres toboggans (accès payant). Encore quelques kilomètres et vous arriverez à Saint-Michel-le-Cloucq, votre destination finale !

INFORMATIONS TOURISTIQUES

★ **L'ESPACE DE LOISIRS DU LAC DE CHASSENON**

En empruntant, au niveau du lieu-dit Beau Soleil, la D745, vous accéderez à l'espace de loisirs du lac de Chassenon. Ce vaste plan d'eau a été aménagé avec plage de sable fin, toboggans, aire de pique-nique et de jeux pour enfants, location de canoës et de pédalos. Le plan d'eau est surveillé de juin à septembre pour profiter de la baignade en famille et en toute sécurité.

INFOS PRATIQUES

POINTS DE DÉPART / ARRIVÉE : *Abbaye de Nieul-sur-l'Autise – Mairie de Saint-Michel-le-Cloucq.*

LONGUEUR : *15.8 km.*

DURÉE DU PARCOURS : *environ 1 h 30.*

NIVEAU DE DIFFICULTÉ
●○○○ *Facile.*

TERRAIN : *goudronné.*

A OBSERVER EN CHEMIN

★ ***Faune :*** *héron cendré, héron pourpré, martin pêcheur.*

★ ***Flore :*** *orchidée, frêne, peuplier.*





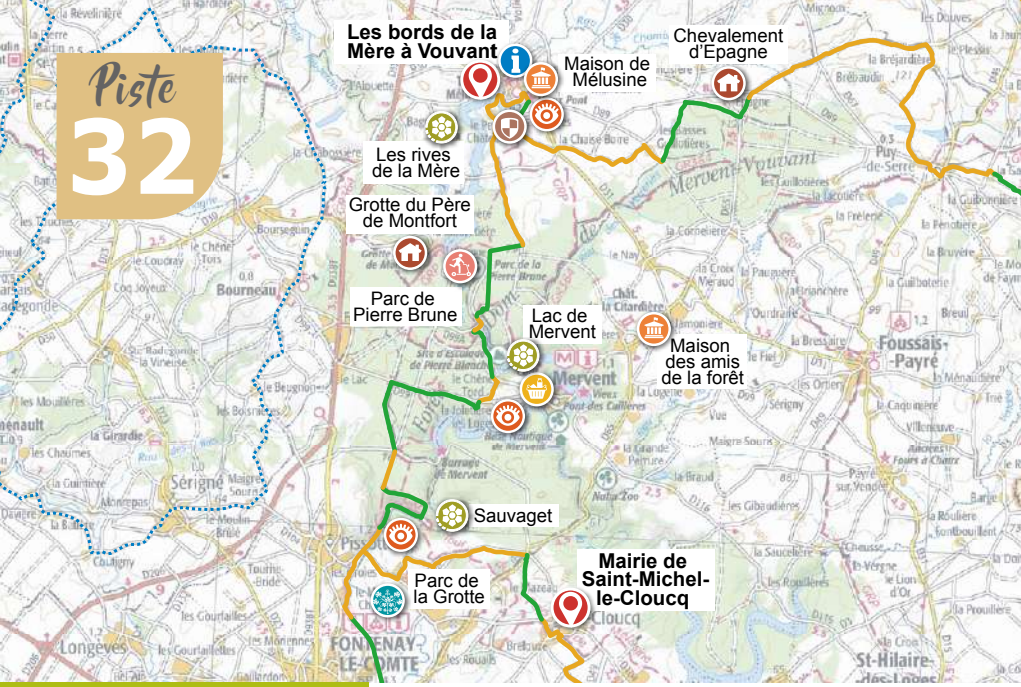

PRÊTS POUR L'AVENTURE ?

Par les découvertes qui jalonnent le chemin et les petits efforts à fournir parfois pour parcourir certaines zones plus accidentées ou vallonnées, ce circuit plaira à ceux qui envisagent les randonnées comme de vraies petites aventures, pleines de surprises et d'imprévus.



De SAINT-MICHEL-LE-CLOUCQ à VOUVANT

Votre départ vous mettra en condition, en vous faisant longer le massif forestier. Vous descendrez sur l'Orbrie, où le Parc de la Grotte, espace naturel départemental, peut inciter à une halte. Après avoir parcouru quelques kilomètres, vous traverserez la rivière Vendée, bordée de belles maisons et de magnifiques panoramas. Vous aurez tout loisir de longer les méandres de la vallée encaissée et les coteaux escarpés de la rivière où un arrêt pique-nique est possible sur le site de Sauvaget. Le sentier monte ensuite vers le massif forestier. Ce superbe décor se mérite, car il vous faudra emprunter une zone accidentée au fort dénivelé pour mieux l'apprécier. Mais quel bonheur de vous retrouver au cœur du massif de Mervent-Vouvant qui mérite largement sa réputation de plus belle forêt vendéenne ! Les amateurs éclairés noteront au passage la présence de nombreux arbres remarquables. Au centre du massif, juché au sommet d'un éperon rocheux, le village de Mervent offre une multitude de promontoires, ainsi qu'un décor propice aux pauses casse-croutes. En sortant de la forêt, arrêtez-vous à la Grotte du Père Louis-Marie Grignon de Montfort, grand saint du XVIIIe siècle qui fut ermite ici, avant de visiter la petite cité de caractère de Vouvant avec sa tour Mélusine.

INFORMATIONS TOURISTIQUES

★ LE MASSIF FORESTIER DE MERVENT-VOUVANT

La forêt domaniale de Mervent-Vouvant est un site naturel d'exception. Ses 5000 ha boisés abritent une faune et une flore riche et abondante. En lisière ou en sous-bois, la forêt de Mervent est un lieu privilégié pour les balades à pied ou à vélo. À proximité, le parc d'attraction de Pierre Brune invite les familles à jouer.

★ DÉCOUVRIR VOUVANT, CITÉ MÉDIÉVALE

Entre Marais poitevin et Bocage vendéen se trouve l'un des plus Beaux Villages de France. Une légende raconte que Vouvant aurait été créé par la célèbre fée Mélusine. Aujourd'hui, la Petite Cité de Caractère conserve un patrimoine exceptionnel et bien réel : église romane, tour et remparts de l'ancien château féodal, pont romain... Des visites guidées sont organisées à la belle saison.

A OBSERVER EN CHEMIN

★ ***Faune :*** *genette, chevreuil, cerf.*

★ ***Flore :*** *chêne sessile, châtaignier, hêtre, charme, érable, vigne, champignons.*





INFOS PRATIQUES

POINTS DE DÉPART / ARRIVÉE : *Mairie de Saint-Michel-le-Cloucq – Les bords de la Mère à Vouvant.*

LONGUEUR : *18.8 km.*

DURÉE DU PARCOURS : *environ 2 h 30.*

NIVEAU DE DIFFICULTÉ
●●○○ *Intermédiaire.*

TERRAIN : *7.2 km en sablé – 11.6 km en goudronné.*



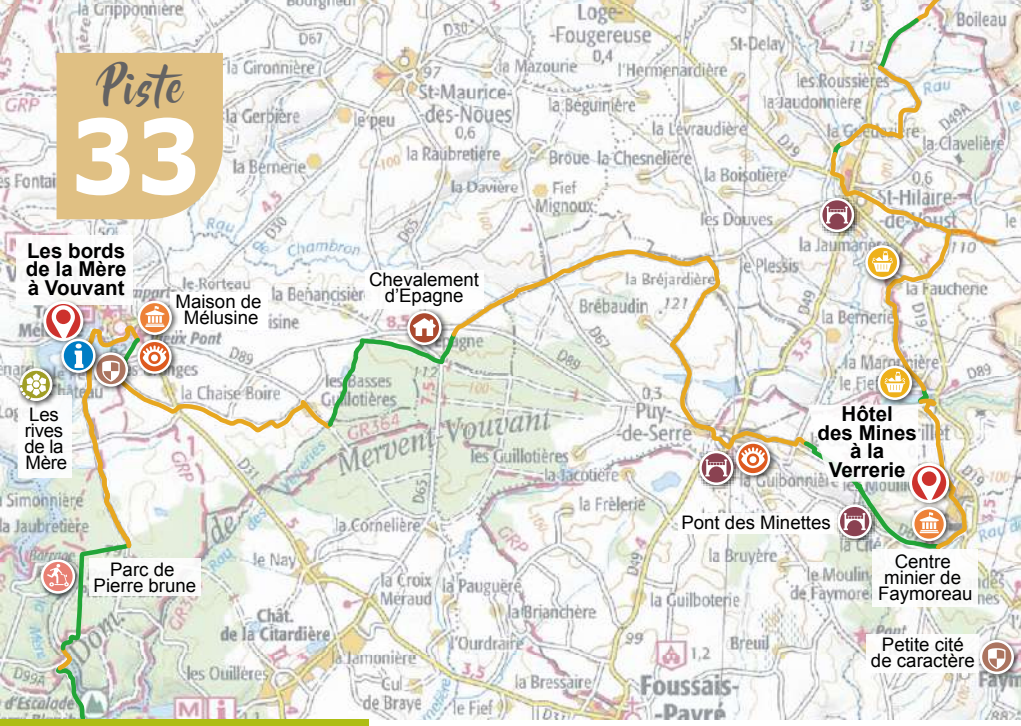

EAUX SAGES ET BOCAGE

A la recherche d'un circuit paisible où le décor semble sorti tout droit de l'imagination d'un peintre champêtre ? Ce sentier vous invite à une sympathique balade à effectuer à votre rythme. Vous pourrez ainsi prendre le temps de visiter les vestiges d'un passé où l'on pouvait croiser chevaliers, mineurs de fonds et artisans verriers.



De VOUVANT à FAYMOREAU

Le splendide point de vue sur le lac de Vouvant donne le top départ. Vous quitterez la cité de Vouvant labellisée Petite Cité de caractère pour voir défiler des paysages de bocage doucement vallonnés. Le sentier longera ensuite une petite portion de l'immense et majestueuse forêt de Mervent. Vous vous en écarterez rapidement pour passer à côté du site d'une ancienne mine de charbon, à Epagne, sur lequel trône encore le chevalement du puits Saint-Michel qui servait à monter et descendre les mineurs. En suivant un sentier sinueux, où ruisseaux et étangs ponctueront votre chemin, laissez vous guider jusqu'à la rivière Vendée à Faymoreau, commune labellisée Petite Cité de caractère. Vous la traverserez sur un viaduc de 1868, appelé le Pont des Minettes, que suivait l'ancienne voie ferrée. Elle sert aujourd'hui de tracé à votre piste cyclable. Curiosité locale, la Verrerie abritait au XIXe siècle, 90 ouvriers qui produisaient jusqu'à un million de bouteilles par an !

INFORMATIONS TOURISTIQUES

★ **LE CENTRE MINIER DE FAYMOREAU**

Pendant 130 ans, les mineurs de Faymoreau ont extrait le charbon de la terre. Aujourd'hui, leur histoire est racontée dans un musée qui embarque les visiteurs jusqu'au « fond » de la mine. Autour du musée, le village des corons et la Chapelle des mineurs se visitent toute l'année.

INFOS PRATIQUES

POINTS DE DÉPART / ARRIVÉE : *Les bords de la Mère à Vouvant – Hôtel des Mines à la Verrerie (Faymoreau).*

LONGUEUR : *18.8 km.*

DURÉE DU PARCOURS : *environ 2 h 30.*

NIVEAU DE DIFFICULTÉ

●●○○ *Intermédiaire.*

TERRAIN : *7.2 km en sablé – 11.6 km en goudronné.*

A OBSERVER EN CHEMIN

★ ***Faune :*** *martre, chevreuil, héron cendré, chouette.*

★ ***Faune :*** *acanthe, anémone des bois, ficaire, tilleul, chêne sessile.*





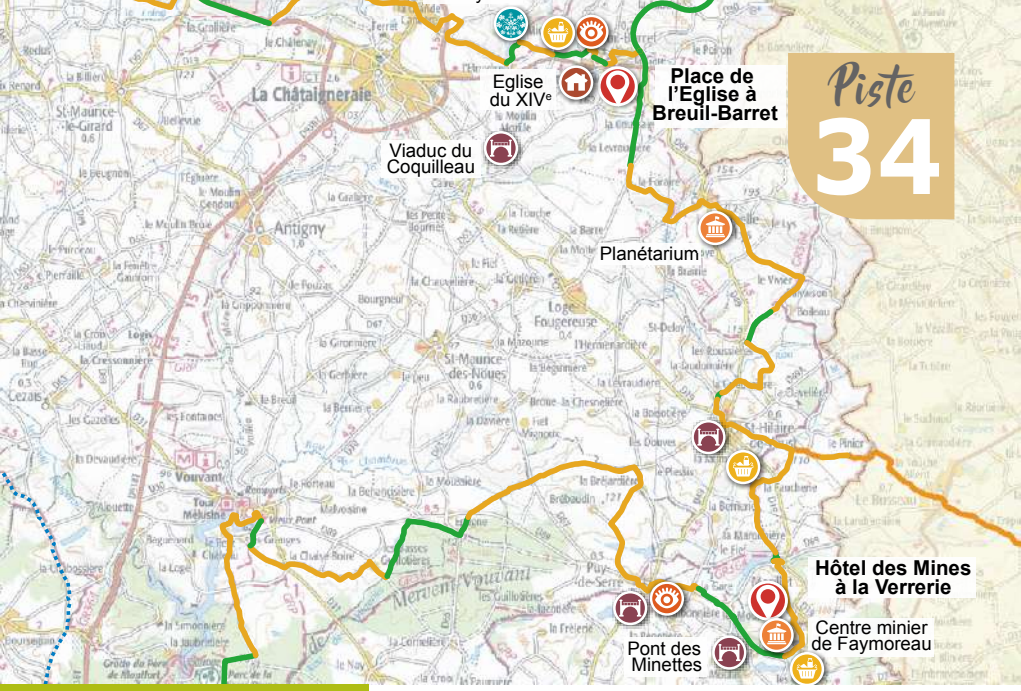

L'AUTRE PAYS DES CORONS ET DES ÉTOILES

Au delà de l'imagerie typique du bocage vendéen que cette randonnée vous donnera à admirer, vous pourrez vérifier que le département recèle des facettes parfois insoupçonnées. Imaginiez-vous, en pleine campagne vendéenne, partir dans des contrées foulées il y a plus d'un siècle par des ouvriers rejoignant leurs mines ? Ou encore quelques kilomètres plus loin, pouvoir voyager au cœur du système solaire !



De FAYMOREAU à BREUIL-BARRET

Une première étape fortement conseillée au village de Marillet où vous découvrirez le passé d'une cité minière. Les mines de charbon ont en effet longtemps assuré la prospérité à ce petit pays. Plus tard, vers Saint-Hilaire-de-Voust, une passerelle sur la rivière Vendée guidera votre entrée vers des paysages typiques de la douceur vendéenne. Une halte incontournable vous est proposée dans le bourg de La Chapelle aux Lys, labellisé « village étoilé 4 étoiles ». Embarquez à bord de son planétarium, unique en Vendée, pour 20 minutes à 1h de projection à 360° sur un dôme hémisphérique. Et s'il vous reste un peu de temps, le « Chemin aux étoiles », parcours pédestre de 6.6 km vous plongera dans l'histoire de l'univers et dans le système solaire. Peu avant votre arrivée, votre circuit empruntera une ancienne voie ferrée au charme bucolique. Vous pourrez alors savourer votre arrivée à Breuil-Barret, où à partir du bourg du Breuil Barret, deux possibilités s'offrent à vous : soit de continuer en direction de La Châtaigneraie, soit de bifurquer pour rejoindre les sentiers des Deux-Sèvres par un tronçon de 3.5 km aménagé sur une ancienne voie de chemin de fer.

INFORMATIONS TOURISTIQUES

DÉCOUVRIR BREUIL-BARRET

Si ce petit village de l'est vendéen a connu une activité industrielle florissante au XIXe siècle, son histoire est bien plus ancienne. De très belles constructions se découvrent au détour des rues et dans la campagne alentour : église du XVe siècle, magnifiques demeures du XVe au XIXe siècle, viaduc du Coquilleau.

INFOS PRATIQUES

POINTS DE DÉPART / ARRIVÉE : *Hôtel des Mines à la Verrerie (Faymoreau) – Place de l'église à Breuil-Barret.*

LONGUEUR : *22.4 km.*

DURÉE DU PARCOURS : *environ 2 h 30.*

NIVEAU DE DIFFICULTÉ ●●●○ *Difficile.*

TERRAIN : *5 km en sablé – 19.1 km en goudronné.*

A OBSERVER EN CHEMIN

- **Faune :** *écureuil, renard roux.*
- **Flore :** *châtaignier, chêne, marronnier, digitale pourpre, gesse des prés, ancolie.*

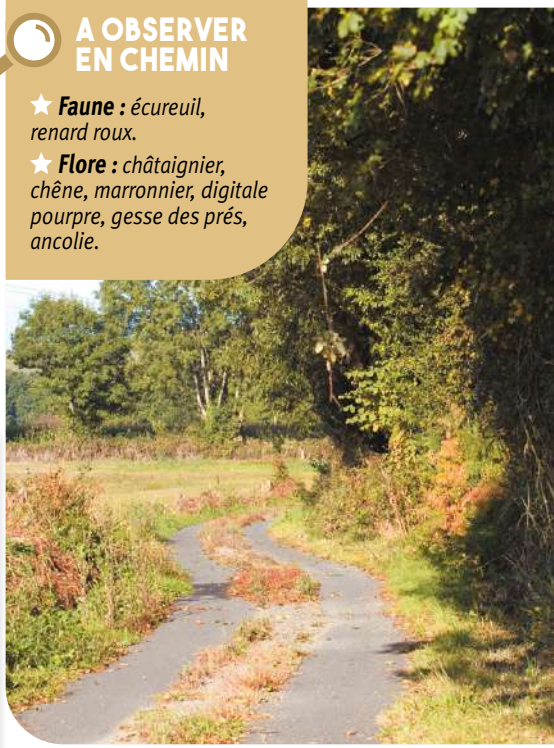



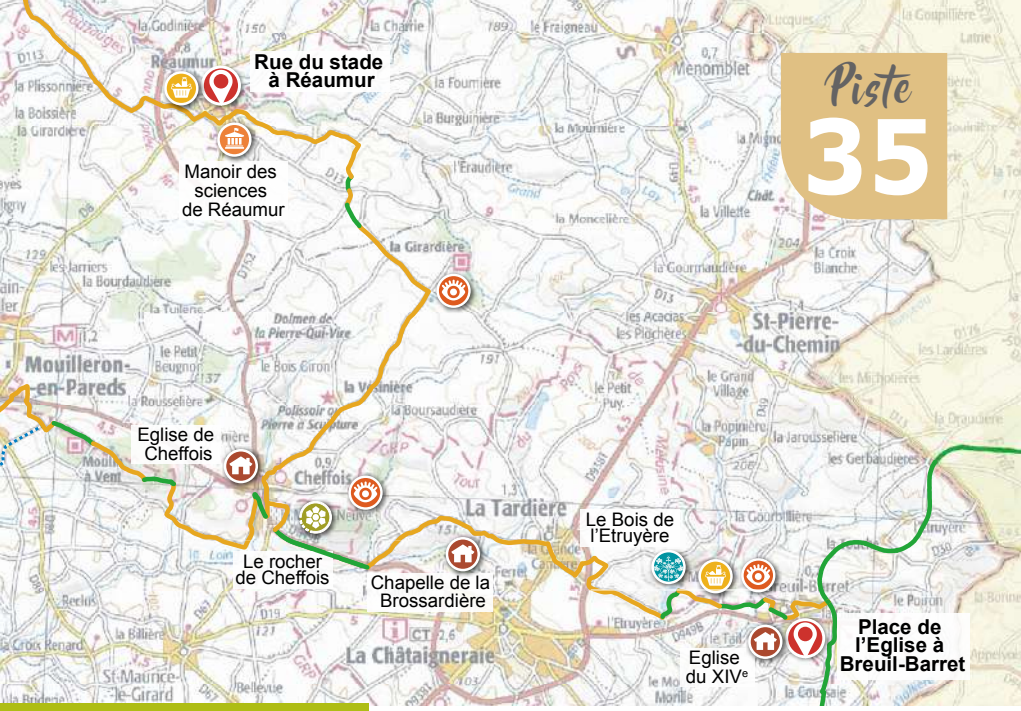

EN ROUTE POUR LA SCIENCE

Et si vous choisissiez un circuit qui mette à contribution la tête et les jambes? C'est ce que vous propose ce parcours avec vues sur le bocage, ponctué de chemins de ferme. Votre trajet sera jalonné de leçons de choses, d'histoire, de botanique et de géologie. Il vous conduira au pays des sciences, chez le célèbre savant René-Antoine Ferchaud de Réaumur.



De BREUIL-BARRET à RÉAUMUR

A peine parti, vous pourrez vous offrir une halte rafraîchissante au lac de l'Etruyère. A côté, le bois de l'Etruyère, espace naturel départemental, abrite entre autres une magnifique espèce d'orchidée, l'orchis à feuilles tachetées. Plus loin, la chapelle de la Brossardière, à la Tardière, vous rappellera une page d'histoire des guerres de Religion : ici furent massacrés 31 protestants en 1595. Mais l'heure est au plaisir et à l'émerveillement. Le dépaysement sera garanti lorsque vous traverserez ensuite les pépinières où vous pourrez vous amuser à reconnaître les ifs et autres cyprès. En poursuivant votre route, vous arriverez à hauteur du Rocher de Cheffois, site autrefois exploité pour ses carrières de quartzite. Le lac et le point de vue qu'offre cet espace naturel, méritent une pause prolongée. D'autres panoramas, encore plus spectaculaires, vous attendent quelques kilomètres plus loin, à hauteur du château d'eau. Il vous restera un dernier tronçon à parcourir avant d'arriver à Réaumur. Vous ne manquerez pas de visiter le manoir des Sciences, invitation ludique à découvrir le monde des sciences tel qu'on pouvait le concevoir au XVIIIe siècle.

INFORMATIONS TOURISTIQUES

★ **LE MANOIR DES SCIENCES DE RÉAUMUR**

L'ancienne demeure du physicien et naturaliste Réaumur accueille aujourd'hui un espace interactif consacré aux sciences. Au « Manoir des sciences », petits et grands découvrent le siècle des Lumières, le laboratoire et le cabinet de travail de Réaumur et s'essayent à des expériences scientifiques ludiques. Visites et animations toute l'année.

INFOS PRATIQUES

POINTS DE DÉPART / ARRIVÉE : *Place de l'église à Breuil-Barret – Rue du stade à Réaumur.*

LONGUEUR : *20,8 km.*

DURÉE DU PARCOURS : *environ 2 h 30.*

NIVEAU DE DIFFICULTÉ

●●●○ *Difficile.*

TERRAIN : *1 km en sablé – 19.8 km en goudronné.*

A OBSERVER EN CHEMIN

★ ***Faune :*** *écureuil, petits rongeurs, huppe fasciée, lucane cerf-volant.*

★ ***Flore :*** *orchis à feuilles tâchetées, châtaignier, chêne, marronnier.*





Boucle entre PLAINE et BOCAGE



POINTS DE DÉPART : *Mairie de Saint-Cyr-des-Gâts – Etang des Rulières – Place du marché de l'Hermenault.*

LONGUEUR : *45.2 km.*

DURÉE DU PARCOURS : *environ 3 h 30.*

NIVEAU DE DIFFICULTÉ ●●○○ *Intermédiaire.*

SERVICES AU POINT DE DÉPART : *parking, toilettes, eau potable.*

TERRAIN : *goudronné.*

La plaine s'ouvre à vous et change de couleur au fil des saisons et des cultures. Faites une pause bucolique sur les bords de l'étang des Rulières, bien connu des amateurs de pêche à la carpe.

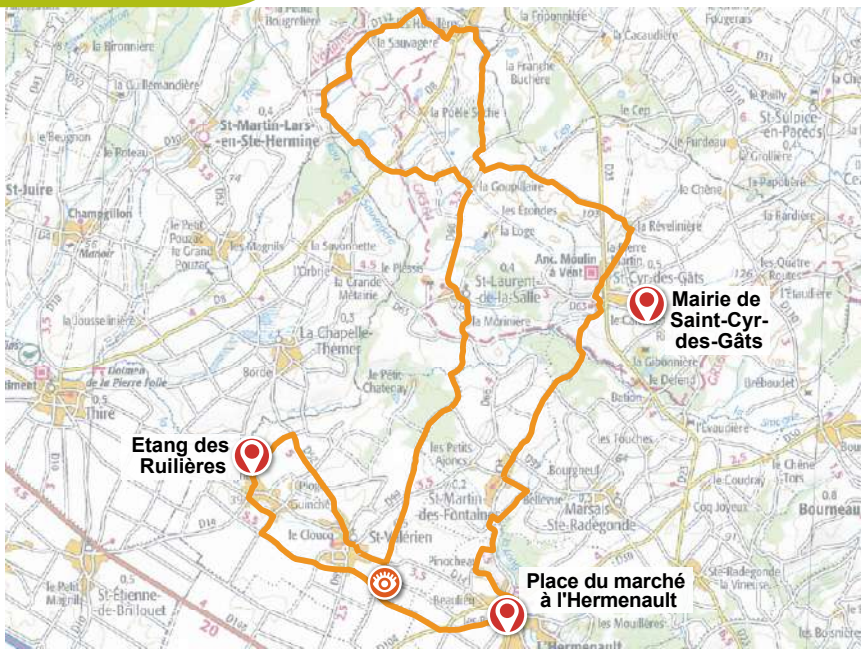

Boucle du LAVOIR



POINT DE DÉPART : *Église de Fontaines.*

LONGUEUR : *12 km.*

DURÉE DU PARCOURS : *environ 1 h 30.*

NIVEAU DE DIFFICULTÉ ●○○○ *Facile.*

SERVICES AU POINT DE DÉPART : *parking, toilettes, eau potable.*

TERRAIN : *4.1 km en sablé et 15.2 km en goudronné.*

Le chant des grenouilles, le cri du héron ou encore le bruit du vent dans les roseaux, vous accompagnera tout au long de votre promenade sur la boucle du lavoir. Plongez en immersion au cœur du marais mouillé, et déambulez entre les cultures, les voies d'eau et les sous-bois de frênes têtards.

Attention, ce circuit n'est balisé que dans un seul sens et suit une signalétique spécifique au Marais Poitevin.

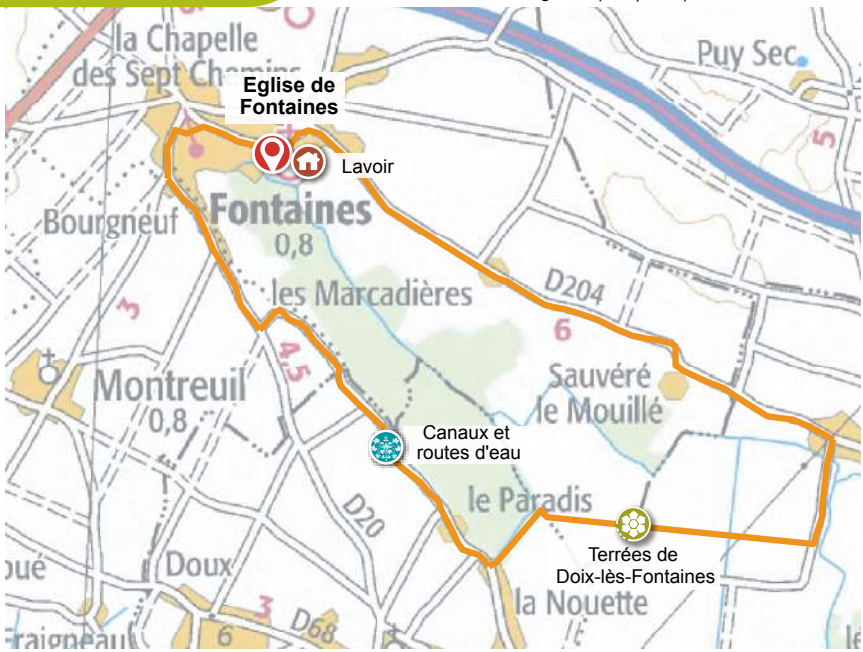

Le HAUT BOCAGE



Le BOCAGE VENDÉEN

une histoire plus vraie que nature





ATTENDEZ VOUS À L'INATTENDU, LA PARTICULARITÉ DE CE TRACÉ EST D'EMPRUNTER DES PETITES ROUTES ET CHEMINS À VOCATION AGRICOLE QUI VOUS FONT ENTRER DE PLAIN-PIED DANS UNE NATURE AUTHENTIQUE.

Partez pour une balade pleine de surprises au rythme des montées et des descentes qui ponctuent le bocage vendéen… et réservent certains tronçons de ce parcours à des randonneurs entraînés. Mais tous vos efforts seront récompensés. Du haut de ces collines, vous embrasserez la Vendée du regard. Au programme : campagne verdoyante et vallées soulignées de magnifiques rivières comme la Sèvre Nantaise ou la Maine. Les bois, les étangs, les villages, les logis et les châteaux, que vous découvrirez vous donneront envie de pousser un peu plus loin votre visite. Parmis ceux-ci : le logis de la Chabotterie, le refuge de Grasla, l'Historial et le Mémorial de la Vendée, ou encore le château de Tiffauges. Certaines étapes vous rappelleront que vous êtes au coeur même des territoires qui ont vu se dérouler les guerres de Vendée. D'autres sites vous surprendront avec leur nom qui semble échappé d'un poème : le Mont des Alouettes, Saint-Michel-Mont-Mercure, le Puy Crapaud, le Bois de la Folie… Comme une échappée belle à travers le temps et l'histoire.





LE SOMMET DU DÉPARTEMENT

La Vendée au Sommet, c'est ainsi que l'on nomme le Pays de Pouzauges et c'est sur ces reliefs que vous pourrez pleinement apprécier la beauté des paysages vendéens.



De RÉAUMUR à POUZAUGES

Au départ du Manoir des Sciences, vous suivrez un circuit alternant monuments historiques et paysages verdoyants de coteaux et de vallées. A mi-parcours, vous passerez par la Meilleraie-Tillay, dont le nom provient des arbres remarquables (mesliers et tilleuls) qui y poussent. Le lieu abrite une base de loisirs idéale pour une pause pique-nique. Un peu plus loin, vous passerez par la gare de Pouzauges. Vous poursuivrez votre périple en direction de Pouzauges, Petite Cité de Caractère située en haut de la colline. Son imposant château reflète le passé médiéval de Pouzauges. La forteresse, construite au XIe siècle, est dotée de puissants éléments défensifs, dont un donjon de plus de 25 m de haut. Au XVe siècle, Catherine de Thouars, l'épouse du célèbre Gilles de Rais transforma le donjon en résidence. Elle le dota d'éléments de décor et de confort encore visibles aujourd'hui. Des visites guidées et des escapades nocturnes dans la ville sont proposées en été. Votre parcours se conclura en beauté en traversant le Vieux Pouzauges et en découvrant l'église Notre-Dame du Vieux Pouzauges et ses peintures murales du XIIe siècle.

INFORMATIONS TOURISTIQUES

★ **LES MOULINS À VENTS DU TERRIER MARTEAU**

Situés sur les hauteurs de la Petite Cité de Caractère, ces deux moulins à vent datent respectivement des XVIIIe et XIXe siècles. Ils témoignent d'une histoire locale partagée entre agriculture, artisanat et guerre de Vendée. Visites possibles tous les jours de l'été (sauf les lundis).

INFOS PRATIQUES

POINTS DE DÉPART / ARRIVÉE : *Rue du stade à Réaumur – Vieille église à Pouzauges.*

LONGUEUR : *13.9 km.*

DURÉE DU PARCOURS : *environ 1 h 30.*

NIVEAU DE DIFFICULTÉ ●●●○ *Difficile.*

TERRAIN : *0.2 km en sablé – 13.7 km en goudronné.*

A OBSERVER EN CHEMIN

★ ***Flore :*** *orchis à feuilles tâchetées, châtaignier, chêne, marronnier.*

★ ***Faune :*** *écureuil, petit rongeur, huppe fasciée, lucane cerf-volant.*





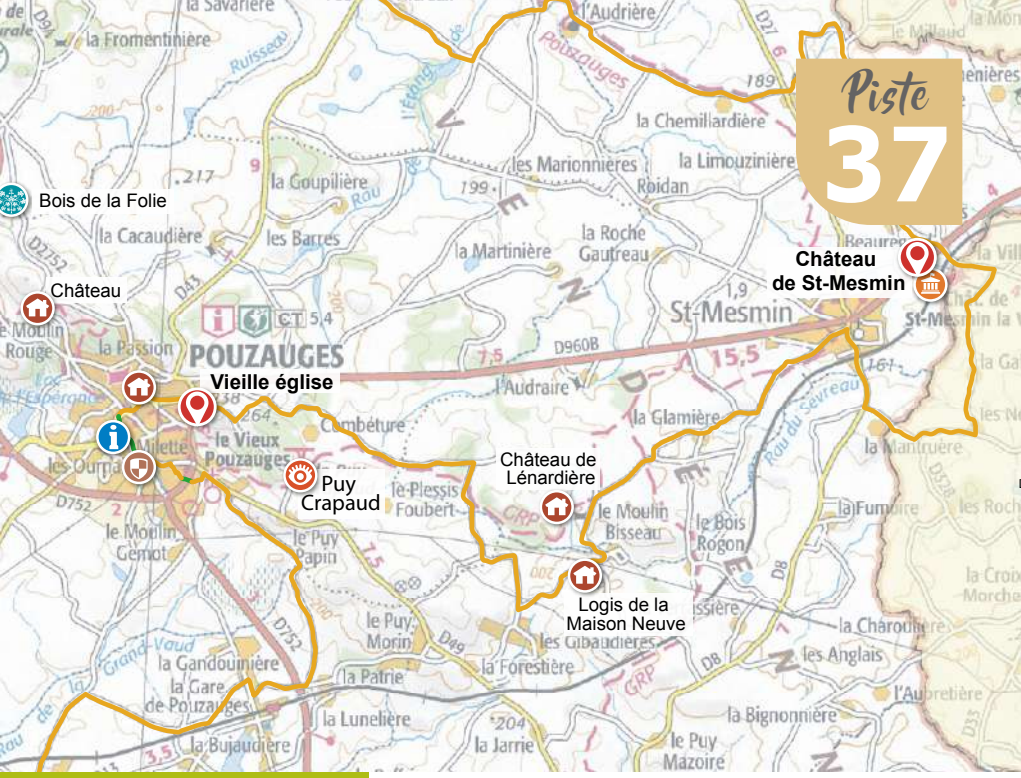

TOUT EN RELIEF
Particulièrement vallonné, le paysage qui sert de toile de fond à ce parcours donne lieu à de nombreuses montées, forcément suivies de sympathiques descentes. Et pour chaque nouveau relief, de superbes panoramas en prime !



De POUZAUGES à SAINT-MESMIN

Le paysage vallonné qui relie Pouzauges à Saint-Mesmin alterne montées sportives et descentes relaxantes. L'occasion de découvrir un panorama exceptionnel sur les hauteurs du Bocage vendéen avant de vous laisser emporter par l'univers des chevaliers. Vous quitterez Pouzauges et son donjon médiéval en empruntant les venelles et les places de la Petite Cité de Caractère. A mi-chemin, vous passerez à proximité d'un logis typique du bocage vendéen : la Maison Neuve à Montournais, datée du XVe siècle. Votre excursion bocagère se terminera au château de Saint-Mesmin. Cette forteresse médiévale construite au XIVe siècle, impressionne par son imposant donjon de 28 m. Le site, ouvert en été, propose une grande diversité d'animations pour découvrir l'histoire du lieu et la vie quotidienne au Moyen Âge.

INFORMATIONS TOURISTIQUES

LE CHÂTEAU DE SAINT-MESMIN
Forteresse médiévale construite au XIVe siècle, le château de Saint-Mesmin impressionne par son imposant donjon de 28 m de haut. Le site, ouvert en été, propose une grande diversité d'animations pour découvrir l'histoire du lieu et la vie quotidienne au Moyen Âge.

INFOS PRATIQUES

POINTS DE DÉPART / ARRIVÉE : *Vieille église à Pouzauges – Château de Saint Mesmin.*

LONGUEUR : *18.1 km.*

DURÉE DU PARCOURS : *environ 2 h.*

NIVEAU DE DIFFICULTÉ
●●●○ *Difficile.*

TERRAIN : *goudronné.*

A OBSERVER EN CHEMIN

Flore : *châtaignier, chêne, hêtre, noisetier, saule.*

Faune : *pic épeiche, épervier, geai.*







ALLONS DANS LES VALLONS !
Ce sont de véritables petits tableaux champêtres que vous réserve ce circuit qui vous permet d'approcher au plus près la culture et les traditions du Haut-Bocage.



De SAINT-MESMIN à LA FLOCELLIÈRE

Les chemins de traverse recèlent souvent des découvertes insolites. Peu après votre départ, n'hésitez pas à faire un petit crochet d'environ 1 km vers la Pommeraie-sur-Sèvre pour marcher sur les « petits bonhommes » du moulin du Guy. C'est ainsi que l'on nomme les pierres permettant de traverser la rivière. En poursuivant votre route, l'étonnante chapelle de l'Audrière vous offrira l'occasion de marquer une étape ombragée. Le cours de votre promenade sera marqué par d'agréables petites routes et chemins vallonnés, ponctués de ruisseaux, d'étangs, traversera des hameaux et longera des exploitations agricoles pour se terminer en beauté... La Flocellière, votre point d'arrivée, est en effet une étape touristique incontournable avec son château remanié à la Renaissance, sa chapelle de Lorette mais aussi la haute Croix du Puy Lambert (275 m d'altitude) qui vous réserve un très joli panorama.

INFORMATIONS TOURISTIQUES

DÉCOUVRIR LA FLOCELLIÈRE

Le village de la Flocellière constitue une étape touristique incontournable du Haut-Bocage vendéen. Son château médiéval, remanié à la Renaissance, est à l'image du parc qui l'entoure : un site de 15ha où styles et époques s'entremêlent. Le parc est ouvert tous les après-midi de juin à octobre.

La chapelle de Lorette, édifiée au XVIIe siècle, est le seul vestige de l'ancien couvent des Carmes, détruit pendant la Guerre de Vendée. Vous pourrez y découvrir une réplique de la « Santa Casa de Loreto », célèbre sanctuaire italien dédié à la Vierge Marie. La haute Croix du Puy Lambert, située à 275 m d'altitude, vous réserve enfin un panorama exceptionnel sur la vallée environnante.

INFOS PRATIQUES

POINTS DE DÉPART / ARRIVÉE : *Château de Saint Mesmin – Place d'Elbée à la Flocellière.*

LONGUEUR : *16.4 km.*

DURÉE DU PARCOURS : *environ 2 h.*

NIVEAU DE DIFFICULTÉ

●●●○ *Difficile.*

TERRAIN : *Goudronné.*

A OBSERVER EN CHEMIN

- ***Flore :*** *frêne, saule, chêne pédonculé, aulne.*
- ***Faune :*** *lézard des murailles, papillon.*







MONTS ET MERVEILLES
Le Bocage n'a jamais aussi bien porté son nom et va vous donner à admirer, durant ce parcours, tous les points culminants de la Vendée.



De LA FLOCELLIÈRE aux EPESSES

Vous comprendrez vite pourquoi la Flocellière signifie « fleur de ciel », parfaite introduction pour découvrir les hauteurs de la Vendée. Si la curiosité vous pousse jusqu'à Saint-Michel-Mont-Mercure, point culminant du département du haut de ses 290 m, vous pourrez encore poursuivre votre ascension en gravissant les 199 marches du clocher et ainsi profiter d'une vue imprenable sur le bocage vendéen. Il faut savoir que le Mont Mercure, lieu de culte gaulois, atteignait plusieurs milliers de mètres d'altitude à l'ère primaire.... A mi-parcours, Saint-Mars-la-Réorthe mérite que vous visitiez son église connue notamment pour ses 7 vitraux qui retracent des épisodes des guerres de Vendée. Dans le prolongement du circuit, le bois des Jarries abrite un belvédère à 260 m de haut, surplombant la vallée du Lay. Votre randonnée se poursuivra entre montées et descentes qui verront se succéder de magnifiques points de vue mettant en scène bois, étangs, et autres châteaux. Signalant votre arrivée, le village des Epesses est connu pour le Grand Parc du Puy du Fou et sa prestigieuse Cinéscénie.

INFORMATIONS TOURISTIQUES

LE PUY DU FOU
Ce grand parc de loisirs à thématique est situé sur la commune des Epesses. D'avril à septembre, le Puy du Fou propose des spectacles et des animations variés dont la célèbre Cinéscenie, spectacle nocturne qui retrace l'histoire de la Guerre de Vendée.

INFOS PRATIQUES

POINTS DE DÉPART / ARRIVÉE : *Place d'Elbée à la Flocellière – Aire de covoiturage des Epesses.*

LONGUEUR : *11.3km.*

DURÉE DU PARCOURS : *moins d'1 h.*

NIVEAU DE DIFFICULTÉ
●●○○ *Intermédiaire.*

TERRAIN : *1.2 km en sablé – 10.1 en goudronné.*

A OBSERVER EN CHEMIN

Flore : *chêne, frêne, houx, aubépine, silène, reine des prés.*

Faune : *engoulevent d'Europe, busard Saint-Martin, criquet des ajoncs, argus bleu.*





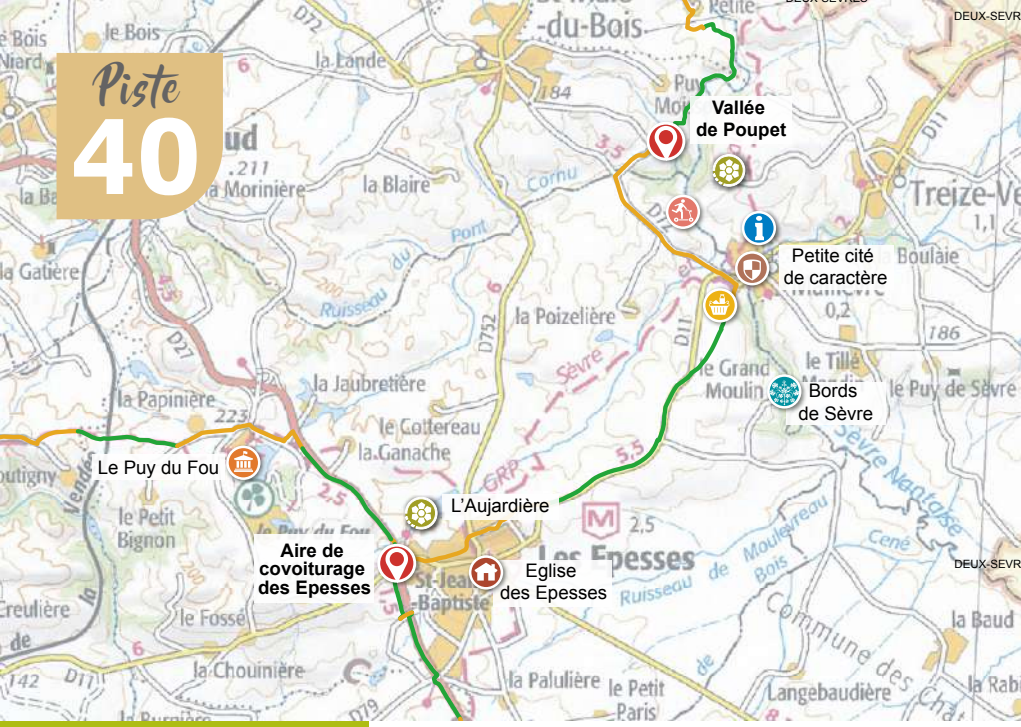

EFFORTS ET RÉCONFORTS

Si le sentier est en site propre le long de la RD 11, ainsi qu'à Poupet, il présente toutefois quelques fortes pentes de 10 à 15% qui le destinent plus particulièrement à des cyclistes plus expérimentés ou pratiquant le Vélo à assitance électrique. Mais le charme et la tranquillité des paysages en valent la peine.



Des EPESSES à SAINT-MALÔ-DU-BOIS

Verdoyants et calmes, les paysages qui composent le décor de votre circuit vous permettront de vous adonner avec ferveur aux joies du vélo. Il vous faudra en effet quelques petits efforts pour découvrir la vallée de la Sèvre dans sa partie escarpée. Aux deux tiers de votre parcours, vous pourrez faire une halte prolongée à Mallièvre. Cette petite cité de caractère, dont le nom signifie « mauvais lapin », vous invite à visiter ses petites ruelles escarpées et son patrimoine authentique. Votre arrivée à Saint-Malô-du-Bois vous donnera peut-être envie de varier les plaisirs. Dans un décor enchanteur, la vallée de Poupet vous invite à vous détendre ou à vous dépenser, selon vos envies et vos réserves d'énergie ! Canoë kayak, baignade, pêche sont au programme.

INFORMATIONS TOURISTIQUES

★ MALLIÈVRE, PETITE CITÉ DE CARACTÈRE

Le plus petit village de Vendée vous invite à découvrir ses petites ruelles escarpées et son patrimoine authentique. Au cœur du village, les anciennes maisons de tisserands et les vestiges d'un vieux château médiéval racontent l'histoire de la cité.

★ SAINT-MALÔ DU BOIS ET LA VALLÉE DE POUPET

Dans un décor enchanteur, la vallée de Poupet invite à la détente et aux loisirs de pleine nature. Activités de canoë-kayak, de baignade et de pêche attendent petits et grands sur la Sèvre nantaise. Le Festival de Poupet propose chaque été une programmation musicale riche et variée. Des soirées de concert sont organisées au cœur de la vallée tout au long du mois de juillet.

INFOS PRATIQUES

POINTS DE DÉPART / ARRIVÉE : *Aire de covoiturage des Epesses – Vallée de Poupet.*

LONGUEUR : *7.6 km.*

DURÉE DU PARCOURS : *environ 1 h.*

NIVEAU DE DIFFICULTÉ

●●●○ *Difficile.*

TERRAIN : *goudronné.*

A OBSERVER EN CHEMIN

★ ***Flore :*** *bouleau, frêne, fougère, chêne, châtaignier.*

★ ***Faune :*** *chevêche d'Athena, agrion de mercure.*







VU D'EN HAUT, VU D'EN BAS

Préférerez-vous la Vallée de la Sèvre vue d'en haut ou la Vallée de la Sèvre vue d'en bas ? Vous aurez tous les arguments pour en juger après avoir effectué ce circuit qui vous permettra d'en apprécier tous les points de vue, de votre départ jusqu'à votre arrivée.



De SAINT-MALÔ-DU-BOIS à ROCHARD (CHANVERRIE)

Tout en suivant de près ou de loin les méandres de la Sèvre Nantaise, vous pourrez goûter au charme de sa vallée particulièrement resplendissante en plein soleil. De très beaux points de vue stimuleront sans aucun doute les photographes en herbe. Votre parcours vous conduira jusqu'à Saint-Laurent-sur-Sèvre. Celle que l'on surnomme la ville sainte de la Vendée, comme en témoignent ses nombreux monuments religieux et sa prestigieuse basilique où repose Saint Louis-Marie Grignon de Montfort, vous offrira une pause bien méritée. Votre circuit se poursuivra par un sentier étroit et escarpé entre la Barbinière et le Moulin du Guy. Entre les deux, pensez à faire un petit crochet par le magnifique viaduc de Barbin, véritable ouvrage d'art. Le Moulin du Guy, propriété privée, vaut le coup d'œil, ainsi que tous les paysages d'exception qui vous accompagneront jusqu'à votre arrivée à Rochard.

INFORMATIONS TOURISTIQUES

★ **SAINT-LAURENT-SUR-SÈVRE**
Découvrez la « ville sainte de Vendée » et son patrimoine exceptionnel à travers un parcours de visite libre et gratuit. 15 étapes ponctuent le circuit, dont la basilique Saint Louis-Marie Grignion de Montfort ou le pont Eiffel.

INFOS PRATIQUES

POINTS DE DÉPART / ARRIVÉE : *Vallée de Poupet – Rochard (Chanverrie).*

LONGUEUR : *13.9 km.*

DURÉE DU PARCOURS : *environ 1 h 30.*

NIVEAU DE DIFFICULTÉ
●●●○ *Difficile.*

TERRAIN : *10.4 km en goudronné et 3.5 km de sablé.*

A OBSERVER EN CHEMIN

★ ***Flore :*** *bouleau, frêne, fougère, chêne, châtaignier, jacinthe des bois.*

★ ***Faune :*** *martin-pêcheur, lucane cerf-volant.*







SOYEZ NATURE ! DU VERT ! TOUJOURS DU VERT !
Toute la palette semble avoir été utilisée pour donner vie aux paysages qui composent ce circuit, dont le tracé vous fera traverser de nombreux espaces naturels.



De ROCHARD (CHANVERRIE) à SAINT-AUBIN-DES-ORMEAUX

Dès Rochard, le ton est donné. A vous le plaisir d'un grand bol d'air champêtre dans la vallée de la Sèvre Nantaise. Votre première escale pourra se faire à Mortagne-sur-Sèvre. Son château fort, les ruines de ses remparts, et le parcours de patrimoine «Sur le Chemin des Dames» vous permettront d'imaginer son passé tumultueux. Vous poursuivrez ensuite votre circuit en suivant les courbes de la Sèvre Nantaise où l'on peut encore voir une diversité impressionnante de moulins à farine, à papier ou à chanvre, ainsi que d'anciennes tanneries. A mi-chemin, la base de loisirs de Gazeau vous offre l'occasion de pique-niquer ou de vous détendre sur son aire de jeu. Si vous êtes en manque de fraîcheur, vous pourrez même opter pour des canoës kayaks. Plus loin, vous longerez la RD53 sur des bandes cyclables ou en site propre puis vous traverserez la Sèvre au niveau du Pont de Grenon. Une curiosité vous attend à l'arrivée: la grotte Notre-Dame de Lourdes... à Saint-Aubin-des-Ormeaux !

INFORMATIONS TOURISTIQUES

★ MORTAGNE-SUR-SÈVRE ET SON PATRIMOINE

Les chapelles et l'église Saint-Pierre, les vestiges médiévaux du château et de la ville fortifiée ou encore l'hôpital Alexandre et l'Hôtel de ville témoignent d'un long et riche passé. Plusieurs circuits pédestres offrent la possibilité de découvrir ce patrimoine mortagnais bien conservé.

★ LE CHEMIN DE FER DE LA VENDÉE

Sur 22 km d'une ligne pittoresque à travers la Vallée de la Sèvre, le Chemin de fer vous propose une balade insolite à bord d'un train à vapeur ou d'un train restaurant digne des grands express d'autrefois. Le Chemin de fer de la Vendée circule de juin à septembre.

★ LE MUSÉE DU MANGE CAILLOUX

A Mortagne-sur-Sèvre, le Mange Cailloux familiarise le public avec le monde des minéraux. Ce musée insolite présente et questionne les pierres, de leur origine à leur utilisation dans la vie quotidienne.

INFOS PRATIQUES

POINTS DE DÉPART / ARRIVÉE : *Rochard (Chanverrie) – Grotte Notre-Dame de Lourdes (Saint-Aubin-les-Ormeaux).*

LONGUEUR : *11.3 km.*

DURÉE DU PARCOURS : *environ 1 h 30.*

NIVEAU DE DIFFICULTÉ

●●●○ *Difficile.*

TERRAIN : *goudronné.*

A OBSERVER EN CHEMIN

★ ***Flore :*** *chêne, châtaignier, nénuphar.*

★ ***Faune :*** *canard colvert, pinson, geai, écureuil.*







SUR LES TRACES DE BARBE BLEUE

Approcher la légende de Barbe Bleue sera l'objectif de ce circuit qui vous offrira une promenade bucolique sur un chemin où un trait de verdure omniprésent semble vous indiquer la direction.



De SAINT-AUBIN-DES-ORMEAUX à TIFFAUGES

Ouvrez grand les yeux ! En longeant la Sèvre Nantaise, où les fermes et les calvaires ajoutent une note pittoresque au décor, vous aurez la surprise de découvrir de magnifiques points de vue. Ne manquez pas notamment celui que vous propose le coteau des 4 Moulines à mi-parcours. De plus votre parcours en site propre jusqu'au moulin de la Roche et sa chaussée mériteront également le coup d'œil. Votre arrivée dans le fief de Gilles de Rais, au Château de Tiffauges, site culturel du Département, vous fera découvrir un étonnant conservatoire des machines de guerre médiévales. Ainsi catapultés dans l'Histoire, vous deviendrez les acteurs de l'aventure médiévale, mais prenez garde au fantôme de Barbe Bleue qui hante toujours les ruines de cette forteresse. Elle se visite d'avril à septembre, et revêt ses plus beaux habits de lumière pour son fameux marché de Noël.

INFORMATIONS TOURISTIQUES

★ **LE CHÂTEAU DE TIFFAUGES**

Propriété du Département de la Vendée, le château de Tiffauges fascine le visiteur par ses vestiges imposants et son étonnant conservatoire de machines de guerre médiévales. Cette ancienne demeure est celle de Gilles de Rais, maréchal de France et compagnon d'armes de Jeanne d'Arc. Son histoire intrigante aurait inspiré la fameuse légende de Barbe-Bleue.

Site incontournable de l'histoire de la Vendée, le château propose, d'avril à septembre, des spectacles et des animations pour toute la famille.

INFOS PRATIQUES

POINTS DE DÉPART / ARRIVÉE : *Grotte Notre-Dame de Lourdes (Saint-Aubin-les-Ormeaux) – Château de Tiffauges.*

LONGUEUR : *9.5 km.*

DURÉE DU PARCOURS : *environ 1 h.*

NIVEAU DE DIFFICULTÉ

●●●○ *Difficile.*

TERRAIN : *goudronné.*

A OBSERVER EN CHEMIN

★ ***Flore :*** *aulne, iris des marais, jonc fleuri.*

★ ***Faune :*** *bergeronnette des ruisseaux, choucas des tours, caloptérix vierge.*





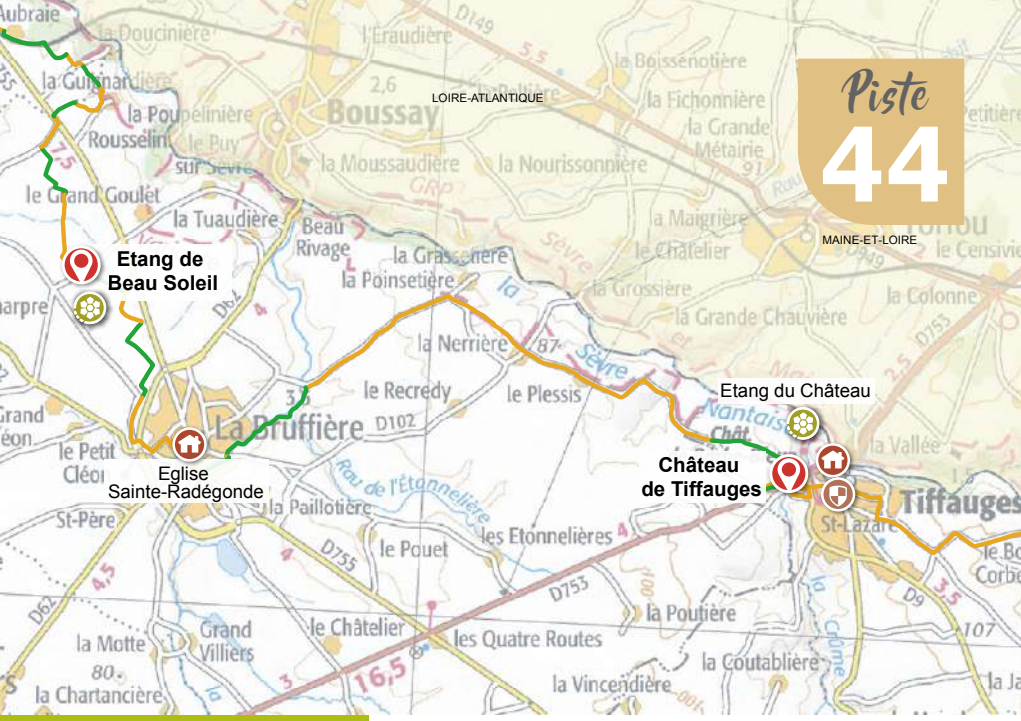

PETITS CHEMINS ET GRANDES SENSATIONS

Quand on partait de bon matin, quand on partait sur les chemins, à bicyclette… Comment ne pas penser à cette célèbre ritournelle en découvrant les petites routes de campagne que vous emprunterez lors de ce circuit qui permet d'apprécier en même temps les plaisirs du vélo et la beauté des paysages.



De TIFFAUGES à LA BRUFFIÈRE

Au départ de Tiffauges, le plateau dominant la Sèvre vous fera profiter de points de vue d'exception. Vous poursuivrez votre circuit en suivant, dans ses deux premiers tiers, le tracé de la Sèvre Nantaise. Les petites routes que vous emprunterez vous mèneront de montées en descentes, pour mieux profiter d'horizons changeants. La liaison jusqu'à la Bruffière se fait au cœur d'un espace à vocation agricole et permet aussi de longer l'étang de Beau Soleil. Cet espace naturel départemental s'avère particulièrement propice au développement de batraciens, comme le triton crêté. C'est aussi une plateforme d'observation idéale pour admirer la faune, notamment les hérons cendrés. En passant à la Bruffière, pensez à visiter son église d'inspiration bysanto-romane dont la décoration intérieure vous étonnera par sa richesse.

INFORMATIONS TOURISTIQUES

★ L'ÉGLISE SAINTE-RADÉGONDE DE LA BRUFFIÈRE ET SON TRÉSOR

D'inspiration romano-byzantine, l'église Sainte-Radégonde étonne par ses dimensions et la richesse de ses décorations. A l'intérieur, le marbre et la mosaïque ornent cet édifice du XIXe siècle. Mais le véritable trésor de Sainte-Radégonde se trouve dans un coffre : objets et ornements précieux se découvrent tous les jours d'ouverture de l'église.

★ L'ÉTANG BEAU-SOLEIL

Propriété du Département de la Vendée, l'étang Beau Soleil accueille une grande diversité d'animaux. Cet espace naturel sensible permet le développement de certaines espèces comme le triton crêté. C'est aussi un lieu privilégié pour admirer la faune locale, comme le héron cendré.

INFOS PRATIQUES

POINTS DE DÉPART / ARRIVÉE : *Château de Tiffauges – Étang Beau Soleil (La Bruffière).*

LONGUEUR : *12.2 km.*

DURÉE DU PARCOURS : *environ 1h30.*

NIVEAU DE DIFFICULTÉ

●●○○ *Intermédiaire.*

TERRAIN : *goudronné.*

A OBSERVER EN CHEMIN

★ ***Flore :*** *troène, églantier, orchidée.*

★ ***Faune :*** *triton crêté, héron cendré, faucon crécerelle, sarcelle d'hiver.*







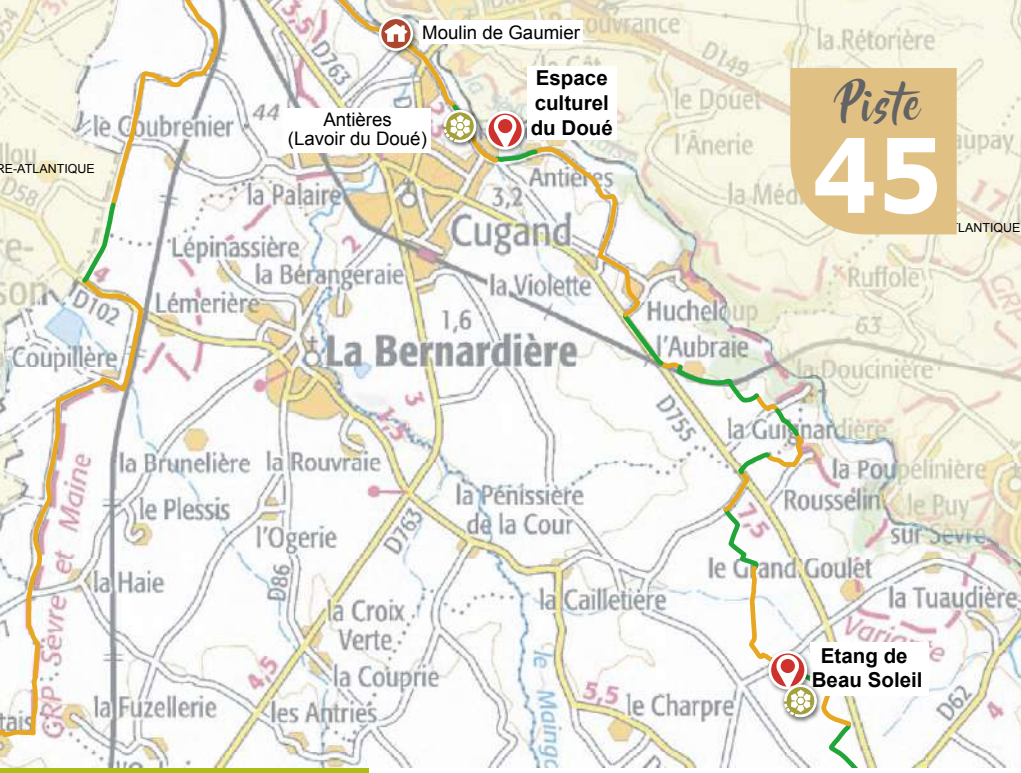

BALADE AU FIL DE L'INDUSTRIE TEXTILE

Il est étonnant de voir comment le patrimoine industriel a su se fondre dans le paysage jusqu'à en devenir une des composantes. Ce circuit vous permettra en effet de découvrir comment l'industrie du textile s'est implantée dans cette partie du département, dont elle est aujourd'hui indissociable.



De LA BRUFFIÈRE à CUGAND

En partant de la Bruffière, votre circuit se déploie jusqu'à Cugand sur le plateau qui domine la Sèvre. C'est dans ce secteur de la Vendée que l'industrie du textile s'est développée. En 1850, Cugand était ainsi le premier site industriel du département. Ne manquez pas de faire une pause sur le site de Gaumier. Vous y verrez un moulin à foulon qui reprend son activité tous les étés et vous fera découvrir le travail de la laine à travers des bornes interactives. Votre parcours empruntera de petites routes et divers chemins à vocation agricole. Ce sera pour vous l'occasion de découvrir les cultures qui représentent l'autre grande ressource économique de la région.

INFORMATIONS TOURISTIQUES

LE MOULIN À FOULON DE GAUMIER À CUGAND

Le moulin à foulon Cugand est une curiosité à ne pas manquer. Autrefois dédié au travail de la laine, le moulin à foulon exploitait l'énergie hydraulique de la Sèvre nantaise. Le site est ouvert à la visite de début mai à fin septembre.

INFOS PRATIQUES

POINTS DE DÉPART / ARRIVÉE : *Étang Beau Soleil (La Bruffière) – Espace culturel du Doué (Cugand).*

LONGUEUR : *7.6 km.*

DURÉE DU PARCOURS : *environ 30 minutes.*

NIVEAU DE DIFFICULTÉ
●○○○ *Facile.*

TERRAIN : *2.4 km en sablé – 5.2 km en goudronné.*

A OBSERVER EN CHEMIN

Flore : *châtaignier, chêne, néflier, peuplier, saule, frêne, noisetier.*

Faune : *triton crêté, libellule.*





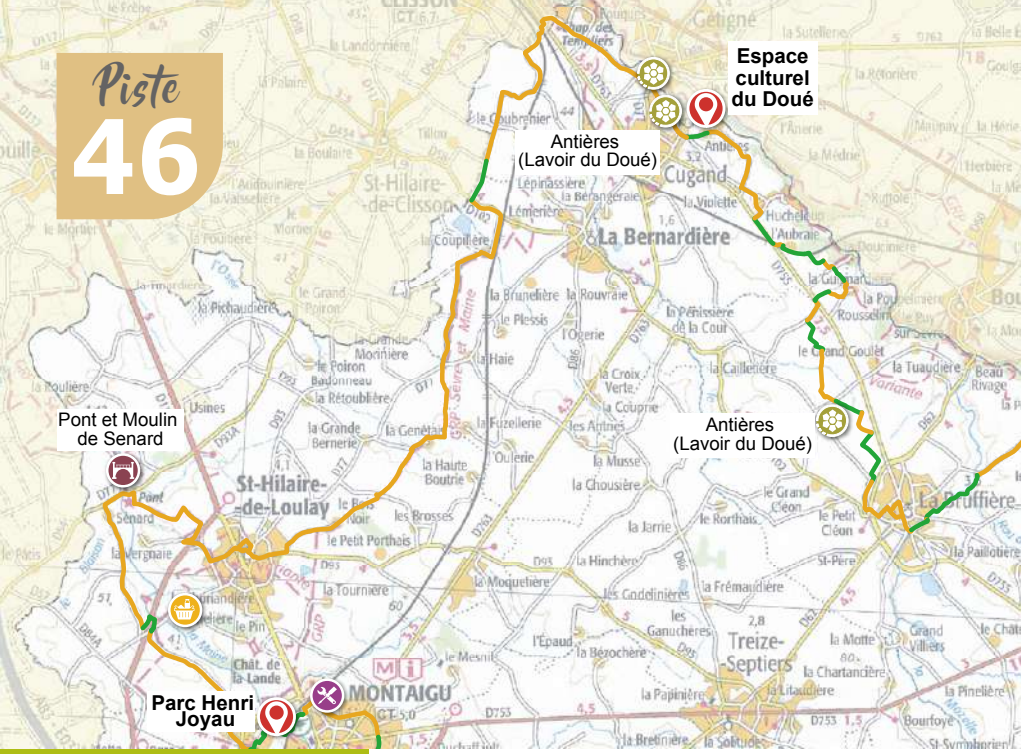

NATURE ET DÉTENTE
Entre landes et bocage, ce circuit facile d'accès se prête à merveille aux balades bucoliques en famille. Laissez-vous charmer par une nature accueillante, cadre idéal pour vous ressourcer, loin du stress du quotidien.



De CUGAND à MONTAIGU

De votre départ de Cugand jusqu'au jusqu'au moulin de Sénard, vous aurez le plaisir de perdre votre regard dans un paysage alternant landes et bocage, sur des chemins calmes. Vous pourrez faire une pause au pont de Sénard, dont la légende dit qu'il aurait été construit en une nuit, en échange d'une âme ! Quoiqu'il en soit, le site du moulin de Sénard se présente aujourd'hui comme un véritable petit havre de paix. A partir de Sénard, le sentier suit le cours de la Maine. Il vous guidera à la chaussée de l'Ecornerie, dont l'aire de loisirs invite à la détente en vous adonnant à la pêche, à la marche à pied, ou tout simplement au repos et au pique-nique.

INFORMATIONS TOURISTIQUES

★ MONTAIGU, PLUS DE 1000 ANS D'HISTOIRE À DÉCOUVRIR

A Montaigu, l'histoire se lit au détour des rues. Un sentier aménagé permet de remonter le temps à découverte d'un patrimoine conservé. Le château, la célèbre « digue de Montaigu », le Portail Saint-Léonard ou les statues de personnages illustres vous racontent l'histoire millénaire de la Cité.

★ LE PARC HENRI JOYAU

Conçu au XIXe siècle autour d'une maison de maître, le Parc Henri Joyau abrite une grande diversité d'arbres centenaires. Véritable poumon vert de la ville de Montaigu, le site invite à la détente, la promenade et le jeu.

INFOS PRATIQUES

POINTS DE DÉPART / ARRIVÉE : *Espace culturel du Doué (Cugand) – Parc Henri Joyau (Montaigu)*

LONGUEUR : *20.9 km.*

DURÉE DU PARCOURS : *environ 2 h.*

NIVEAU DE DIFFICULTÉ

●○○○ *Facile.*

TERRAIN : *1.2 km en sablé – 19.7 km en goudronné.*

A OBSERVER EN CHEMIN

★ ***Flore :*** *cèdre du Liban, Séquoia, chêne vert, pin laricio de Corse, arbousier*

★ ***Faune :*** *chevreuil, criquet vert-échine, agrion de Mercure.*

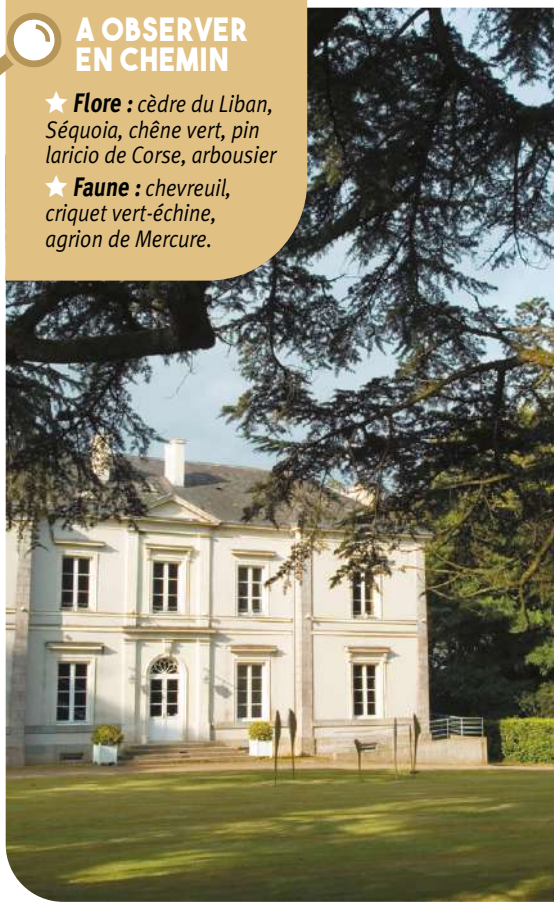



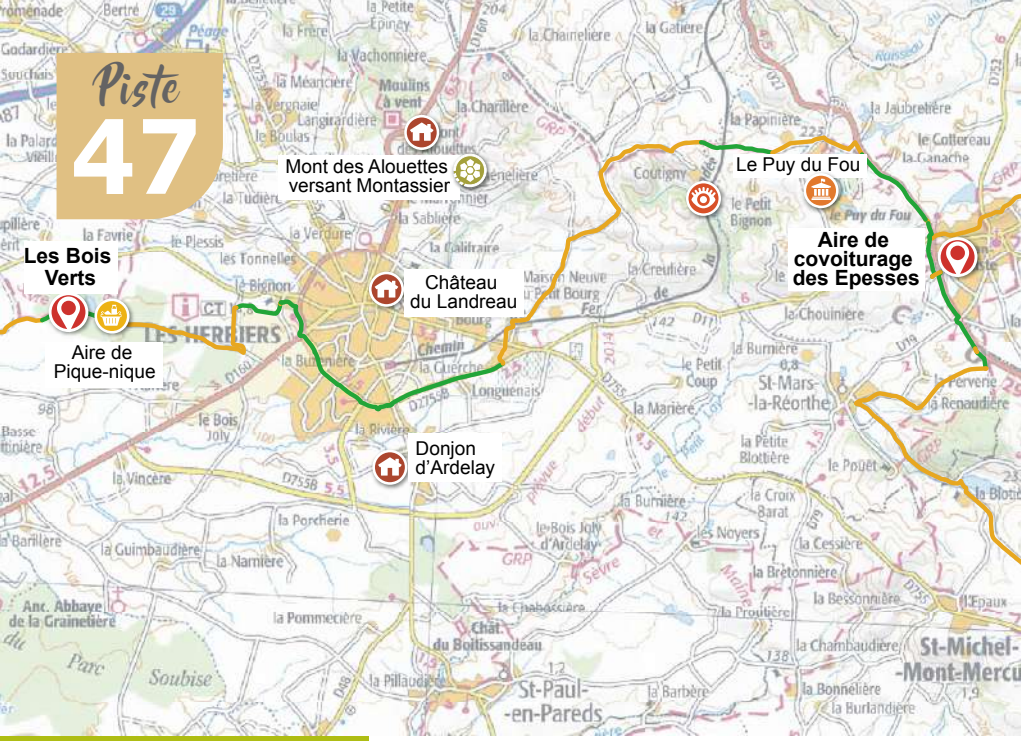

A LA CONQUÊTE DES MOULINS

Les trois moulins du Mont des Alouettes sont indissociables des Guerres de Vendée. Pour vous, ils s'inscriront dans une série de paysages tranquilles de vastes prairies entourées de haies d'aubépines ou de genêts. Rien de tel pour recharger les batteries !



Autour des HERBIERS

Ce circuit emprunte un sentier confortable, en site propre, entre les Bois Verts et Les Herbiers. A mi-parcours, le moment sera venu de faire une pause, agrémentée d'une délicieuse brioche vendéenne, pour faire connaissance avec la ville des Herbiers. Vous y verrez des églises anciennes du XIVe et XVe siècle, ainsi qu'un château du XIIe. Au sud, n'hésitez pas à faire un petit crochet de 500 mètres pour admirer l'ensemble architectural militaire d'Ardelay où se tiennent régulièrement des expositions. Les 3 moulins qui se détachent à l'horizon sur le Mont des Alouettes sont à jamais liés aux guerres de Vendée. En effet, pendant les combats, les insurgés vendéens avaient eu l'ingénieuse idée de communiquer entre eux à distance en donnant une signification à la position des ailes. Ils venaient d'inventer leur télégraphe. La fin de votre parcours, beaucoup plus escarpée, se termine par un joli pont en pierre surplombant la voie ferrée où circule un superbe train touristique à vapeur.

INFORMATIONS TOURISTIQUES

★ LE MONT DES ALOUETTES

Les trois moulins du Mont des Alouettes sont indissociables de la guerre de Vendée. Au XVIIIe siècle, les insurgés vendéens ont mis en place un système ingénieux de communication à distance en donnant une signification à la position des ailes. D'avril à novembre, des visites permettent de découvrir l'intérieur du dernier moulin à voile encore en activité et de profiter d'un panorama exceptionnel du le Bocage vendéen.

INFOS PRATIQUES

POINTS DE DÉPART / ARRIVÉE : *Aire de covoiturage des Epesses – Les Bois Verts (Les Herbiers)*

LONGUEUR : *17.4 km.*

DURÉE DU PARCOURS : *environ 2 h.*

NIVEAU DE difficulté

●○○○ *Facile.*

TERRAIN : *1.2 km en sablé – 19.7 km en goudronné.*

A OBSERVER EN CHEMIN

★ ***Flore :*** *chêne pédonculé, sorbier, frêne, aulne, ajonc commun, bruyère, genêt.*

★ ***Faune :*** *pic noir, lapin de garenne, bondrée apivore, grand capricorne.*







TOUS LES POINTS DE VUE SONT DANS LA NATURE

Les kilomètres de ce circuit se suivent et ne se ressemblent pas. Et comme il a le bon goût de vous offrir des aires de pique-nique, de baignade ou même d'activités nautiques, il vous permet de concocter un programme idéal pour toute la famille...



De MESNARD-LA-BAROTIÈRE à LA BULTIÈRE (LA BOISSIÈRE DE MONTAIGU)

Votre départ à Mesnard-La-Barotière vous donnera peut-être l'envie de visiter les superbes peintures murales du chœur de l'église Saint-Christophe, véritable trésor de l'art médiéval. Vous pourrez ensuite partir à l'assaut d'un paysage vallonné qui vous promet de magnifiques points de vue dans un cadre naturel et ne cessera de vous surprendre du début jusqu'à la fin. A mi-parcours, pourquoi ne pas profiter des aires de pique-nique du Bois du Défend ? Vous serez ainsi tout à fait d'aplomb pour apprécier cet espace naturel départemental, qui date du XIe siècle et offre de larges sentiers faciles d'accès. De belles futaies de chênes et de châtaigniers alternent avec des landes peuplées de pins maritimes. A la sortie du bois, le lac de la Tricherie vous invite à la baignade, aux activités nautiques ou à la pêche. De quoi vous requinquer jusqu'à l'arrivée !

INFORMATIONS TOURISTIQUES

MESNARD-LA-BAROTIÈRE ET SON PATRIMOINE

La petite ville bocagère vous invite à découvrir un patrimoine historique et naturel varié. Deux sites phares illustrent à merveille cette diversité : l'église médiévale Saint-Christophe, connue pour les peintures murales de son chœur, et la Base de Loisirs de La Tricherie. D'autres édifices, à découvrir au gré d'une balade, racontent également l'histoire de la cité : tour et chapelle du vieux château, ancien lavoir, château XIXe...

INFOS PRATIQUES

POINTS DE DÉPART / ARRIVÉE : *Les Bois Verts (Les Herbiers) – Lac de la Bultière.*

LONGUEUR : *25 km.*

DURÉE DU PARCOURS : *environ 2 h.*

NIVEAU DE DIFFICULTÉ ●○○○ *Facile.*

TERRAIN : *3.6 km en sablé – 21.5 km en goudronné.*

A OBSERVER EN CHEMIN

- ***Flore :*** *chêne, châtaignier, saule.*
- ***Faune :*** *renard roux, poule d'eau, foulque macroule.*





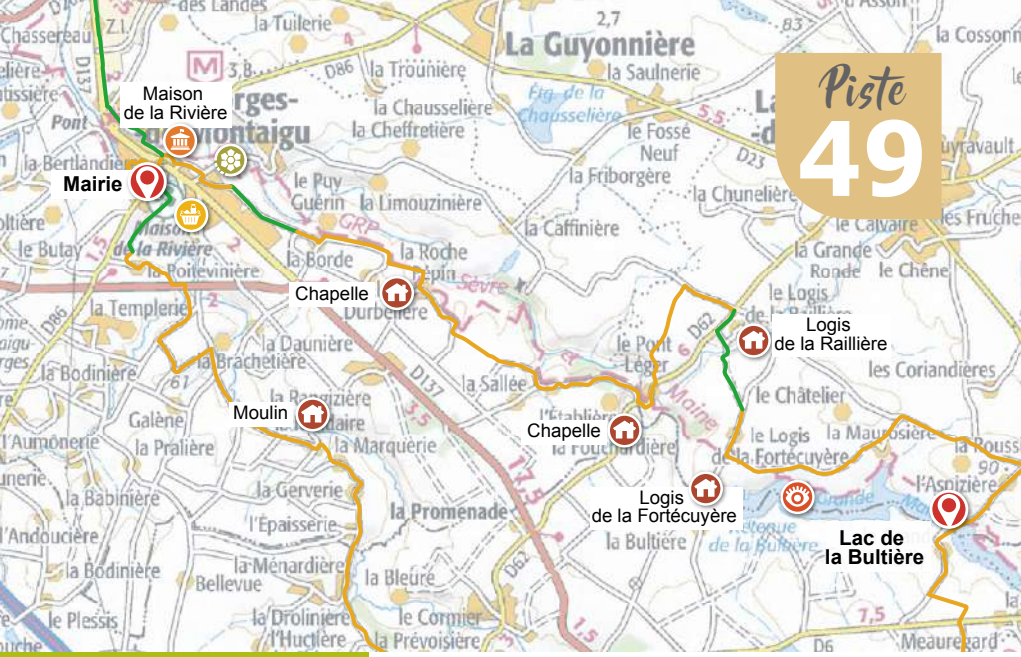

HISTOIRES D'EAU

Rythmé par des plans d'eau, avec au loin la grande Maine, ce parcours s'inscrit définitivement sous le signe de l'eau sous toutes ses formes. Avec le bocage en toile de fond, voilà un tableau des plus réjouissants pour combler votre soif de grand air !



De LA BULTIÈRE (LA BOISSIÈRE-DE-MONTAIGU) à SAINT-GEORGES-DE-MONTAIGU

Que d'eau ! Le ton sera donné dès le départ de votre randonnée où vous pourrez admirer le barrage de la Bultière qui s'étend sur 72 hectares et constitue la réserve d'eau potable de tout le nord du département. La retenue offre des panoramas qui stimuleront les photographes tandis que les pêcheurs en profiteront pour déployer leur ligne. La suite du parcours vous réserve un juste équilibre entre douceurs et escarpements. Au niveau du Logis de la Raillière, votre circuit empruntera une belle allée bordée de pins parasols, symboles de vie et d'éternité. Lorsque vous aurez presque parcouru la moitié du circuit, vous suivrez quelques temps le circuit des logis. Ces demeures (propriétés privées) typiquement vendéennes sont toujours agrémentées de pins... Heureux présage ! Arrivés à Saint-Georges-de-Montaigu, profitez-en pour visiter la maison de la Rivière.

INFORMATIONS TOURISTIQUES

★ **SAINT-GEORGES-DE-MONTAIGU ET LA MAISON DE LA RIVIÈRE**

Niché au cœur d'un espace naturel préservé de plus de 10 hectares, la maison de la Rivière mêle culture et nature. Découvrez la vie des cours d'eau dans un espace muséographique et une exposition à l'intérieur du moulin et sur tout le site.

INFOS PRATIQUES

POINTS DE DÉPART / ARRIVÉE : *Lac de la Bultière – Mairie de Saint Georges de Montaigu.*

LONGUEUR : *12.3 km.*

DURÉE DU PARCOURS : *environ 1 h 30.*

NIVEAU DE DIFFICULTÉ
●●○○ *Intermédiaire.*

TERRAIN : *Goudronné.*

A OBSERVER EN CHEMIN

★ ***Flore :*** *nénuphar, jonc, salicaire, néflier, pin parasol.*

★ ***Faune :*** *martin pêcheur, grèbe huppé, anguille, brochet.*





Piste
50

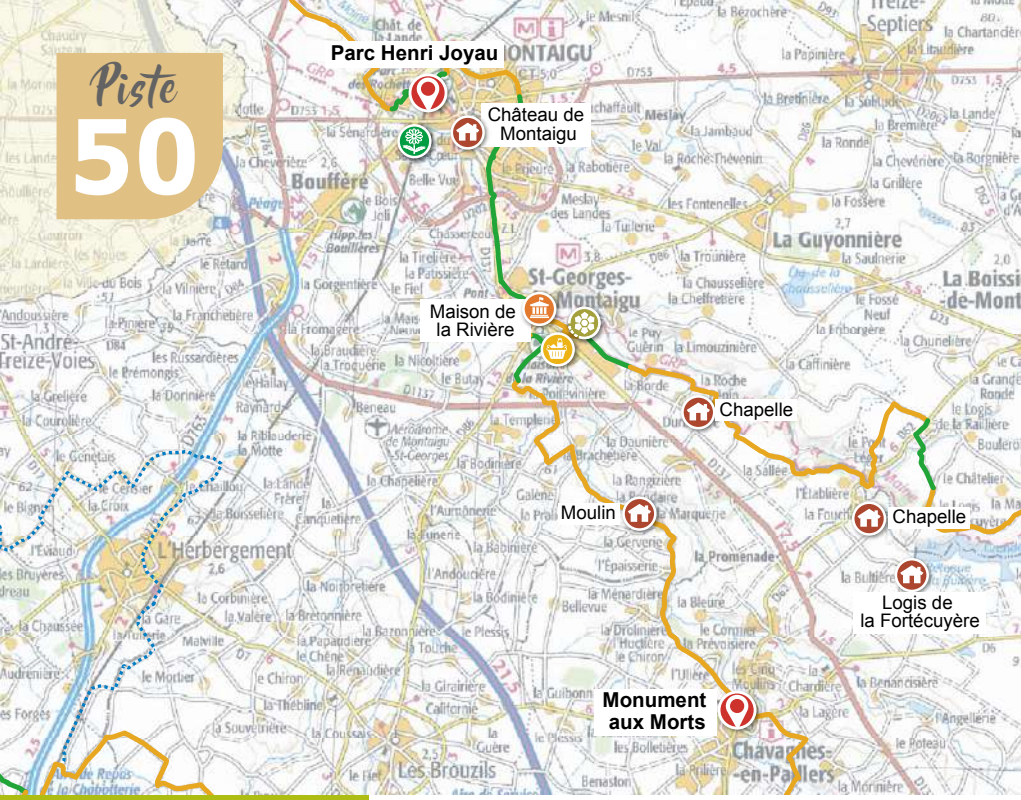

LE BONHEUR EST DANS LES PRÉS

Si vous êtes à la recherche de calme et de communion avec la nature, en suivant un circuit parfaitement intégré à son environnement, ce parcours est fait pour vous.



De MONTAIGU à CHAVAGNES-EN-PAILLERS

Ne quittez pas Montaigu sans avoir pris le temps d'admirer les remparts et l'architecture médiévale de la vieille ville, témoins d'un passé prestigieux. Pensez également à remplir vos poumons d'essences exotiques en savourant le cadre idyllique d'un jardin à l'anglaise du Parc Henri Joyau. Plus tard, après le premier tiers de votre parcours, Saint-Georges-de-Montaigu vous invite à faire une pause à la Maison de la Rivière. Dans un ancien moulin à eau rénové, vous approcherez la nature sous un mode ludique et pédagogique. Le sentier longe, en site propre, les rives de la grande Maine, avant de dominer les sinuosités de la Petite Maine. Hameaux, petits ponts et passerelles, anciens moulins et chaussées (plots rocheux permettant de franchir la rivière) s'y succèdent pour composer un charmant tableau de campagne tranquille. Vous y apprécierez de longues parcelles ombragées et le chant des oiseaux qui célèbreront peut-être votre arrivée.

Retrouvez la boucle de ce circuit page 140.

INFORMATIONS TOURISTIQUES

★ **LA MAISON DE LA RIVIÈRE**
Pour ce circuit, les infos touristiques sont déjà évoquées dans d'autres circuits : Voir circuit 49 - De la Bultière à Saint-Georges-de-Montaigu.

INFOS PRATIQUES

POINTS DE DÉPART / ARRIVÉE : *Parc Henri Joyau (Montaigu) – Monuments aux morts (Chavagnes en Paillers).*

LONGUEUR : *15.9 km.*

DURÉE DU PARCOURS : *environ 1h30.*

NIVEAU DE DIFFICULTÉ
●●○○ *Intermédiaire.*

TERRAIN : *2.6 km en sablé – 13.3 km en goudronné.*

A OBSERVER EN CHEMIN

★ ***Flore :*** *cèdre du Liban, séquoia, chêne vert, pin Laricio de Corse, arbousier, ginkgo.*

★ ***Faune :*** *salamandre tachetée, campagnol amphibie, rainette arboricole.*





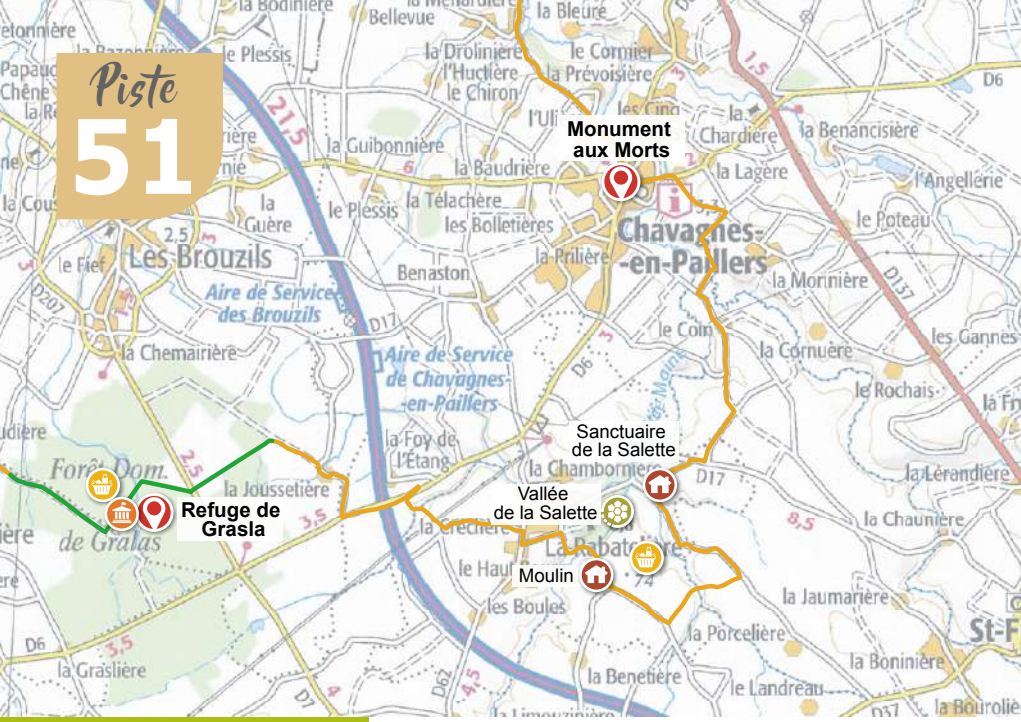

QUE LA VENDÉE EST BELLE !

En suivant ce parcours, vous découvrirez les monuments baroques et les jardins exotiques qui surplombent la Maine. Ajoutez le plaisir que vous aurez à rouler sur un sentier qui combine paysages verdoyants et agréables descentes et vous aurez toutes les raisons de vous lancer sur ce circuit.



De CHAVAGNES-EN-PAILLERS à GRASLA (LA COPECHAGNIÈRE)

Juste avant de vous faire franchir un gué pour entamer votre parcours, Chavagnes-en-Paillers vous donnera l'occasion de découvrir l'une des deux « villes saintes » de Vendée, avec ses nombreux clochers et ses deux congrégations de religieux implantées depuis le XIXe siècle. Plus tard, à la Rabatelière, ne manquez surtout pas le sanctuaire de la Salette. Bâti en 1885, il fait référence aux apparitions mariales de la Salette en Isère. Légèrement vallonné, le paysage sera rythmé, dans sa seconde moitié, par les méandres de la petite Maine. Vous rejoindrez ensuite les petites routes et chemins de campagne qui s'insinuent au cœur du Bocage avant de terminer votre circuit en site propre, dans la forêt de Grasla. S'il pouvait parler, le Chêne Chevreux qui marque votre arrivée, pourrait sans doute vous relater plus de 1000 ans d'Histoire !

INFORMATIONS TOURISTIQUES

★ **CHAVAGNES-EN-PAILLERS, « VILLE SAINTE » DE LA VENDÉE**
Cette commune surprend par le nombre de ses clochers et bâtiments religieux. Ce patrimoine témoigne de l'installation de deux congrégations religieuses dès le début du XIXe siècle. La ville de Chavagnes-en-Paillers offre également un paysage varié composé de sites naturels et culturels : lac de la Bultière, moulins et rivières, châteaux et logis caractérisent cette cité du nord-Vendée.

★ **LE SANCTUAIRE DE LA SALETTE**
Situé à la Rabatelière, le sanctuaire de la Salette date de 1885. Cet ensemble d'édifices sacrés, dédié à Notre-Dame de La Salette, fait référence aux apparitions mariales de la Salette en Isère.

INFOS PRATIQUES

POINTS DE DÉPART / ARRIVÉE : *Monuments aux morts (Chavagnes-en-Paillers) – Refuge de Grasla.*
LONGUEUR : *16 km.*
DURÉE DU PARCOURS : *environ 1 h 30.*
NIVEAU DE DIFFICULTÉ
●●○○ *Intermédiaire.*
TERRAIN : *goudronné.*

A OBSERVER EN CHEMIN

★ ***Flore :*** *cardamine des prés, chêne.*
★ ***Faune :*** *canard souchet, héron cendré, mésange charbonnière, tarier des prés.*

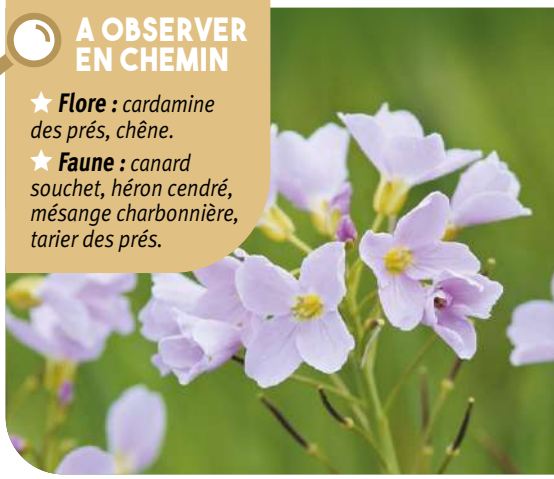





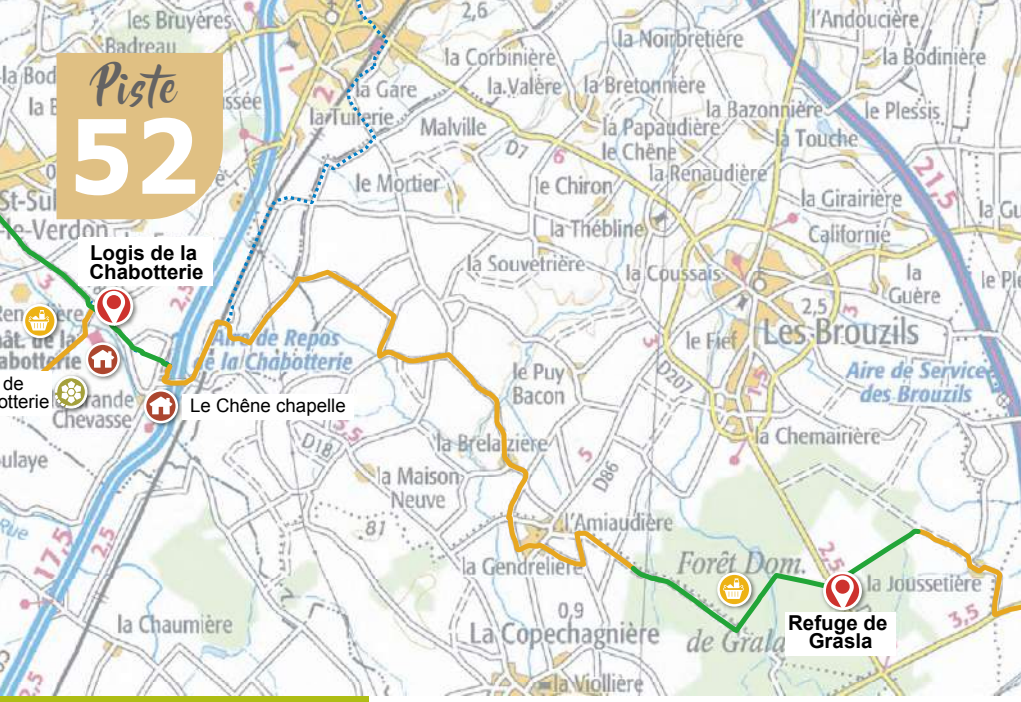

VÉLO DES BOIS, VÉLO DES CHAMPS

Bocages ou forêts ? Pourquoi choisir quand on peut réunir les deux au cours d'un même circuit qui vous fait apprécier au fil des kilomètres, les paysages d'une Vendée de toujours.



De GRASLA (LA COPECHAGNIÈRE) à LA CHABOTTERIE (MONTRÉVERD)

Votre départ du Chêne Chevreux se fera sous le haut patronage de cet arbre millénaire. Non loin de là, le refuge de Grasla est un village des loges de charbonniers, reconstitué au cœur de la forêt, pour célébrer la mémoire des 2 000 personnes qui s'y réfugièrent en 1794 afin de fuir les colonnes infernales de Turreau. Juste à côté, la Croix de Charette marque l'emplacement où se trouvait le camp du célèbre Général. La première partie du circuit vous fera pénétrer au cœur de la forêt domaniale de Grasla, l'une des plus grandes de Vendée, peuplée de châtaigniers et de chênes centenaires. Vous pourrez ensuite longer de petites routes à travers le Bocage, tout en vous laissant charmer par la poésie des noms de hameaux que vous traverserez. Avant de clore votre périple, offrez-vous une petite parenthèse de charme au Logis de la Chabotterie, qui célèbre la mémoire du général Charette.

Retrouvez les boucles de ce circuit page 140 et 141.

INFORMATIONS TOURISTIQUES

LE REFUGE DE GRASLA

Au cœur de l'une des plus grandes forêts de Vendée, découvrez le refuge de Grasla. Constitué de loges de charbonniers, ce village reconstitué raconte l'un des épisodes de la guerre de Vendée. Il célèbre la mémoire des 2 000 personnes qui s'y refugièrent en 1794 dans le but de fuir les colonnes infernales de Turreau. Le refuge de Grasla est accessible de mai à fin septembre.

INFOS PRATIQUES

POINTS DE DÉPART / ARRIVÉE : *Refuge de Grasla – Logis de la Chabotterie (Montréverd).*

LONGUEUR : *12.2 km.*

DURÉE DU PARCOURS : *environ 1 h.*

NIVEAU DE DIFFICULTÉ
●○○○ *Facile.*

TERRAIN : *goudronné.*

A OBSERVER EN CHEMIN

Flore : *chêne, châtaignier, noisetier.*

Faune : *canard souchet, hérisson, rouge-gorge.*





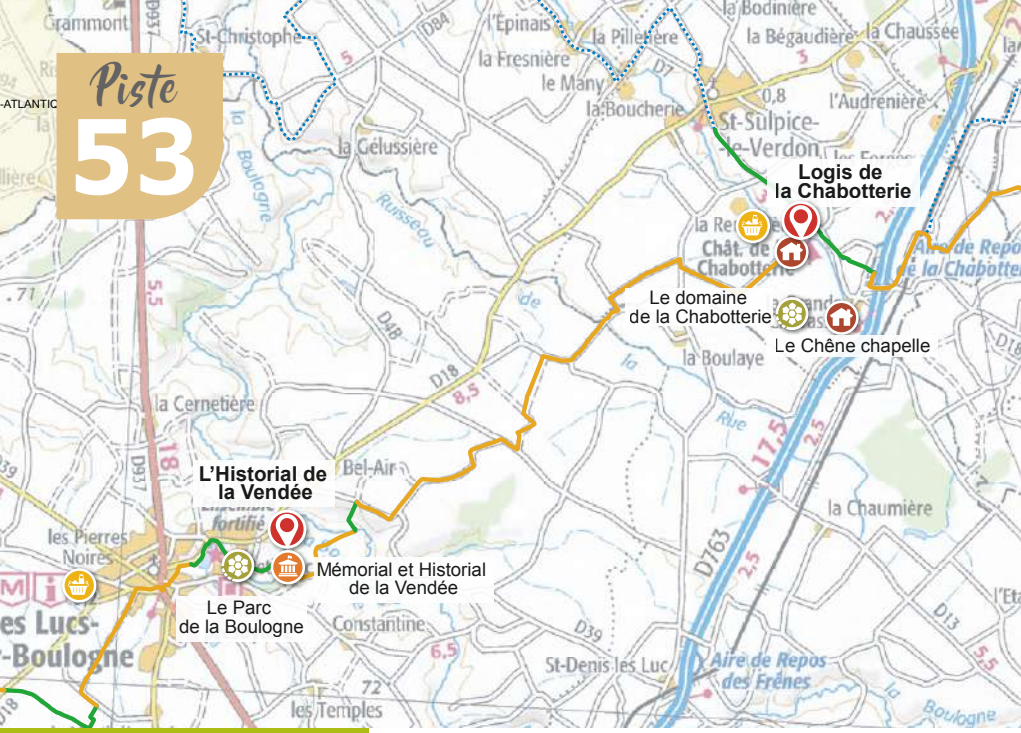

CHEMIN DE MÉMOIRE

Le passé de la Vendée refera surface dès le départ de votre circuit pour ne plus vous quitter. En roulant, vous suivrez régulièrement les pas des soldats qui empruntaient les mêmes voies et vous pourrez conjuguer le plaisir de la balade avec une plongée dans une histoire émouvante.



De LA CHABOTTERIE (MONTRÉVERD) à L'HISTORIAL DE LA VENDÉE (LUCS-SUR-BOULOGNE)

Site du Département de la Vendée, la Chabotterie n'a pas oublié qu'il fût le théâtre de la capture du général Charette. Un parcours spectacle vous invite à en revivre les plus grandes scènes. La Chabotterie est également le haut lieu d'un certain art de vivre où vous pourrez vous imaginer, coulant des jours paisibles, dans ce logis vendéen du XVIIIe siècle avec ses jardins à la française. Votre parcours débutera par de petites routes et chemins de campagnes foulés en leurs temps par les paysans soldats des guerres de Vendée. Mais la rêverie a également droit de cité au gré des paysages vallonnés. Le circuit se poursuivra sur une piste exclusivement réservée aux vélos, franchissant par trois fois, la rivière de la Boulogne. En arrivant aux Lucs-sur-Boulogne, l'Historial et le Mémorial de la Vendée vous présentent, dans une muséographie moderne, une époque dont le souvenir semble encore hanter les lieux, tout comme en témoignent aussi les vitraux de l'église des Lucs-sur-Boulogne.

INFORMATIONS TOURISTIQUES

★ **LA CHABOTTERIE**

Propriété du Département de la Vendée, le Logis de la Chabotterie reflète l'art de vivre à la campagne au XVIIIe siècle. Cet ensemble architectural conçu autour d'une cour carrée est typique des logis bas-poitevins. Tout au long de l'année, audioguides et lutrins tactiles permettent de s'imprégner de l'ambiance particulière des 9 salles meublées.

Mais le site de la Chabotterie n'a pas oublié qu'il fut, au cours de la guerre de Vendée, le théâtre de la capture du général Charette. Depuis 2015, un espace interactif lui est consacré. Deux circuits d'orientation vous entraînent au cœur du domaine, jusqu'à la croix de Charette.

INFOS PRATIQUES

POINTS DE DÉPART / ARRIVÉE : *Logis de la Chabotterie – L'Historial de la Vendée.*

LONGUEUR : *10 km.*

DURÉE DU PARCOURS : *environ 1 h.*

NIVEAU DE DIFFICULTÉ
●○○○ *Facile.*

TERRAIN : *Sablé.*

A OBSERVER EN CHEMIN

★ ***Flore :*** *peuplier, saule cendré, aulne, chêne, châtaignier, néflier, cardamine des prés.*

★ ***Faune :*** *huppe fasciée, écureuil, pinson, chouette chevêche.*





Boucle du BOCAGE



POINTS DE DÉPART : *Eglise de Saint-André-Treize-Voies – Logis de la Chabotterie (Montréverd) – Parc du Belleroche (Rocheservière) – Gare de l'Herbergement.*

LONGUEUR : *55.9 km.*

DURÉE DU PARCOURS : *5 h.*

NIVEAU DE DIFFICULTÉ ●●●○ *Difficile.*

SERVICES AU POINT DE DÉPART : *Parking.*

TERRAIN : *6.4 km en sablé et 49.5 km en goudronné.*

Cette boucle au cœur des paysages du Bocage vendéen traverse les communes de Rocheservière, Montréverd, et l'Herbergement. Au départ du cœur historique de Rocheservière, prenez la direction de Saint-André-Treize-Voies. Sur votre parcours, le Logis de la Chabotterie vous accueille pour un rendez-vous avec l'histoire des guerres de Vendée et de l'un de ses protagonistes : le général Charette.

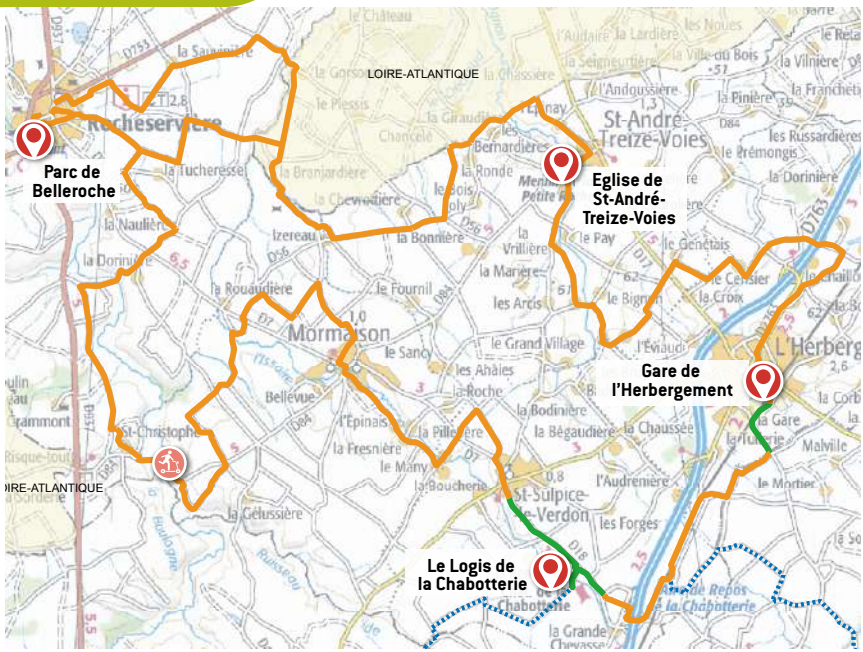

Boucle des VIGNES



POINTS DE DÉPART : *Parc de Belleroche (Rocheservière) – Eglise de Saint-Philbert-de-Bouaine.*

LONGUEUR : *26,2 km.*

DURÉE DU PARCOURS : *environ 2 h.*

NIVEAU DE DIFFICULTÉ ●●○○ *intermédiaire.*

SERVICES AU POINT DE DÉPART : *Parking.*

TERRAIN : *7,4 km en sablé et 18,8 km en goudronné.*

Au départ de Rocheservière, empruntez les chemins et les routes typiques et légèrement vallonnés du Bocage Vendéen. En longeant la rivière « La Boulogne », rejoignez le centre bourg de Saint-Philbert-de-Bouaine.

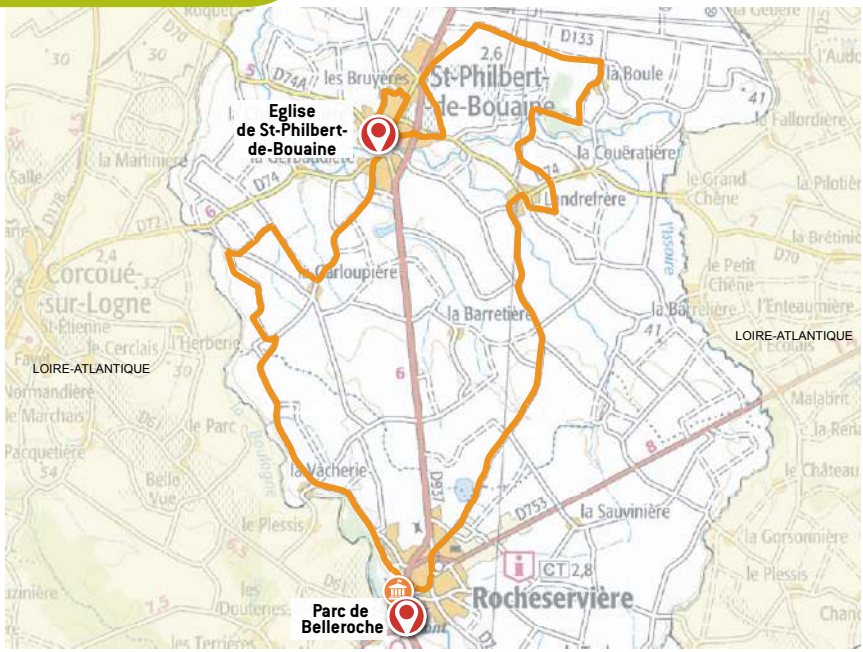



Du BOCAGE au LITTORAL

Du BOCAGE au LITTORAL

Tous vos goûts sont dans la nature





CERTAINS SENTIERS, ASSEZ SPORTIFS, COMBLERONT LES MOLLETS AGUERRIS. D'AUTRES VOUS ASSURENT UN RELIEF RELATIVEMENT PLAT OU MÊME LES PLUS JEUNES ET LES MOINS CONFIRMÉS PEUVENT PRÉTENDRE TENIR LE RYTHME. DE NOMBREUX POINTS D'EAU OFFRENT DES OPPORTUNITÉS DE PAUSES AVEC PIQUE-NIQUE À LA CLÉ.

Le goût de l'aventure par les chemins de traverse ou d'une balade tranquille sur les sentiers sécurisés vous charmeront. Le goût pour l'histoire à découvrir au gré des kilomètres. Le goût pour la pêche en solo ou les jeux en famille. La richesse des circuits proposés vous invite à composer une journée 100 % nature.

Les Lucs sur Boulogne font partie de ces lieux incontournables dans les guerres de Vendée. Les ruines du château fort de Palluau, ou le château d'Apremont à mi-chemin entre médiéval et renaissance, offrent des plongées instantanées dans le temps. De nombreuses églises et chapelles ponctuent votre parcours avec leurs histoires étonnantes, comme la chapelle de la Tulévrière, émouvant echo à la Terreur. Paysages vallonnés, champs et vignobles, bourgs paisibles...

Les décors de campagne se transformeront peu à peu pour laisser la place aux larges horizons du littoral. En avant pour l'océan.



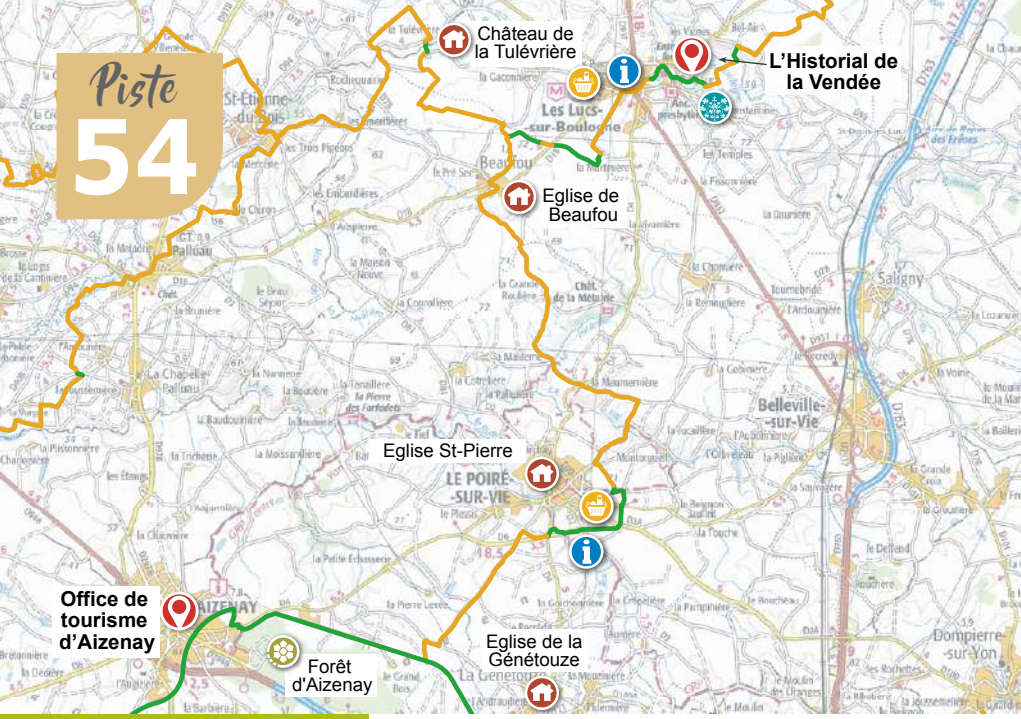

SPORT ET HISTOIRE AU PROGRAMME

On peut aimer les décors paisibles du Bocage tout en appréciant quelques montées d'adrénalines. Ce savant mélange résume l'esprit de ce circuit. Entre calme plat de routes campagnardes et montées sportives, il s'adresse à des randonneurs expérimentés. En bonus, la découverte de lieux de mémoire de l'histoire vendéenne.



Des LUCS-SUR-BOULOGNE à AIZENAY

Votre départ s'effectuera sur un coteau boisé aux Lucs-sur-Boulogne. Haut lieu des Guerres de Vendée, cette commune abrite un musée étonnant: l'Historial de la Vendée qui invite à faire un petit détour par 7000 ans d'Histoire! Les premiers kilomètres se feront en douceur et en site propre quasiment jusqu'à Beaufou. Ne manquez pas de jeter un œil à son église dont l'architecture associe de manière curieuse les XIIe et XVIIe siècles. Vous poursuivrez votre route vers d'agréables paysages de campagne en relief plat pour mieux dépenser votre énergie ensuite ! Attendez-vous à une succession de jolies descentes suivies de belles montées à l'approche du Poiré-sur-Vie. Le Général de Charette avait établi son quartier général dans le bourg aux reliefs accidentés. Faites une pause et admirez le retable baroque de l'église Saint-Pierre ou la fresque du peintre Raphaël Toussaint sur le pignon d'une maison jouxtant la mairie. Une dernière côte sollicitera vos mollets en sortant du du Poiré-sur-Vie, avant de retrouver un calme bien mérité. La suite du parcours vous offrira de longues traversées sans encombre jusqu'à Aizenay.

INFORMATIONS TOURISTIQUES

★ **L'HISTORIAL ET LE MÉMORIAL DE LA VENDÉE AUX LUCS-SUR-BOULOGNE**

En plein cœur de la vallée de la Boulogne, le musée de la Vendée étonne par son architecture. Conçu par le Département en 2006, l'Historial est labellisé Musée de France. Tout au long de l'année, il invite à découvrir 7 000 ans d'Histoire à travers une muséographie interactive, des expositions temporaires, des animations variées et son musée des Enfants. Autour du musée, le parc de l'Historial offre un cadre idéal de détente et de promenade. C'est aussi un lieu de mémoire. Le Mémorial de la Vendée, le Chemin de la Mémoire, la chapelle et le jardin du Pardon appellent au souvenir des martyrs de la guerre de Vendée.

A OBSERVER EN CHEMIN

★ ***Flore :*** *châtaignier, chêne, hêtre, genêt, aubépine, aulne, peuplier.*

★ ***Faune :*** *bergeronette des ruisseaux, huppe fasciée, vulcain.*

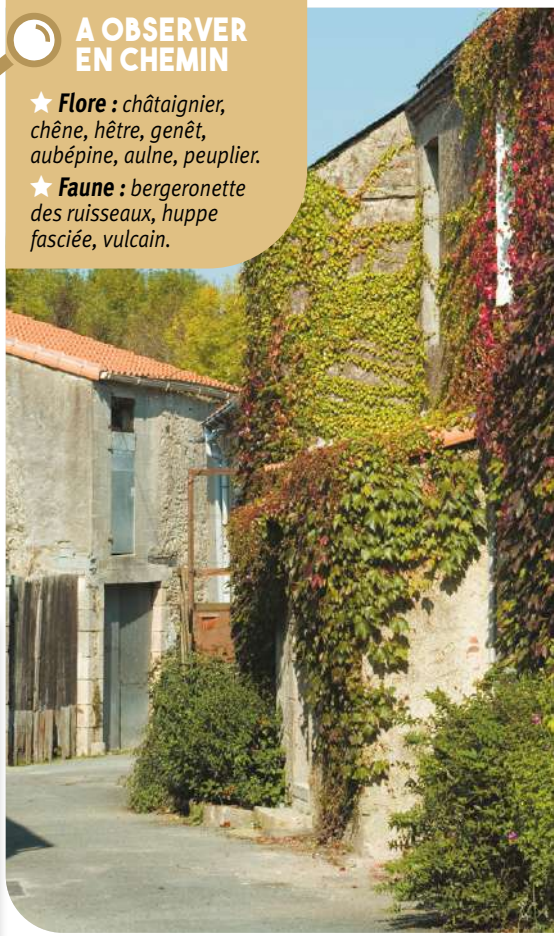

INFOS PRATIQUES

POINTS DE DÉPART / ARRIVÉE : *L'Historial de la Vendée – Office de tourisme d'Aizenay.*

LONGUEUR : *28.7 km.*

DURÉE DU PARCOURS : *environ 3 h.*

NIVEAU DE difficulté ●●○○ *Intermédiaire.*

TERRAIN : *7.8 km en sablé – 21.1 km en goudronné.*



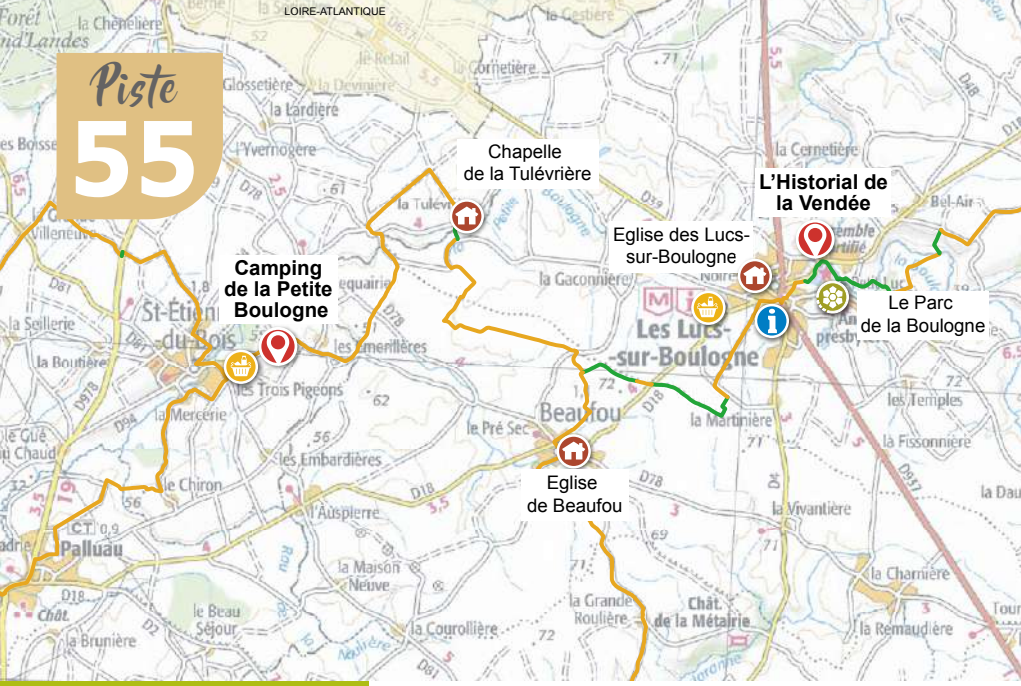

A TRAVERS CHAMPS
Oubliez les affres de la circulation et le vacarme urbain. A vous les sentiers calmes, dont certains sont en site propre.
Ce circuit est idéal si vous aimez goûter des paysages paisibles au prix de quelques efforts sportifs car il faudra toutefois compter avec quelques reliefs.



Des LUCS-SUR-BOULOGNE à SAINT-ÉTIENNE-DU-BOIS

Commencez votre balade par une plongée dans l'histoire vendéenne aux Lucs-sur-Boulogne. Vous enfourcherez ensuite vos vélos à la conquête d'une Vendée beaucoup plus tranquille, d'abord en site propre puis sur des chemins de campagne peu fréquentés. Les vignes environnantes, dont on tire le fameux Gros Plant, vous rappelleront que vous êtes aux portes du Pays Nantais. En empruntant à nouveau un sentier en site propre puis une jolie passerelle, vous rejoindrez le hameau de la Tulévrière. Les paysans y ont élevé une chapelle en 1793, pour avoir été miraculeusement épargnés par les colonnes de la Terreur. Dédié à la mémoire des victimes des Guerres de Vendée, cette chapelle abrite des calices et autres pièces liturgiques considérées comme « le Trésor de Saint-Etienne-du-Bois ». A l'extérieur, la statue en bronze de l'Abbé Ténèbre saluera votre visite avec bienveillance. Cette pause réconfortante vous permettra d'affronter un relief plus chahuté, traversant les exploitations agricoles sur des chemins bucoliques. En arrivant à Saint-Etienne-du-Bois, profitez de l'aire de pique-nique idéalement située au bord de l'étang.

INFORMATIONS TOURISTIQUES

★ LA CHAPELLE DE LA TULÉVRIÈRE ET LE TRÉSOR DE SAINT-ETIENNE-DU-BOIS

La chapelle de la Tulévrière fut construite durant la guerre de Vendée. Miraculeusement épargnés des massacres qui faisaient rage, les paysans de la Tulévrière décidèrent de construire une chapelle à la mémoire des victimes de la guerre. Aujourd'hui, le monument abrite des calices et autres pièces liturgiques considérées comme le « Trésor de Saint-Etienne-du-Bois ».

INFOS PRATIQUES

POINTS DE DÉPART / ARRIVÉE : *L'Historial de la Vendée – Camping de la Petite Boulogne.*

LONGUEUR : *16.5 km.*

DURÉE DU PARCOURS : *environ 1 h 30.*

NIVEAU DE DIFFICULTÉ
●○○○ *Facile.*

TERRAIN : *4 km en sablé – 12.5 km en goudronné.*

A OBSERVER EN CHEMIN

★ ***Flore :*** *châtaignier, chêne, hêtre, genêt, aubépine, aulne, peuplier.*

★ ***Faune :*** *mésange charbonnière.*





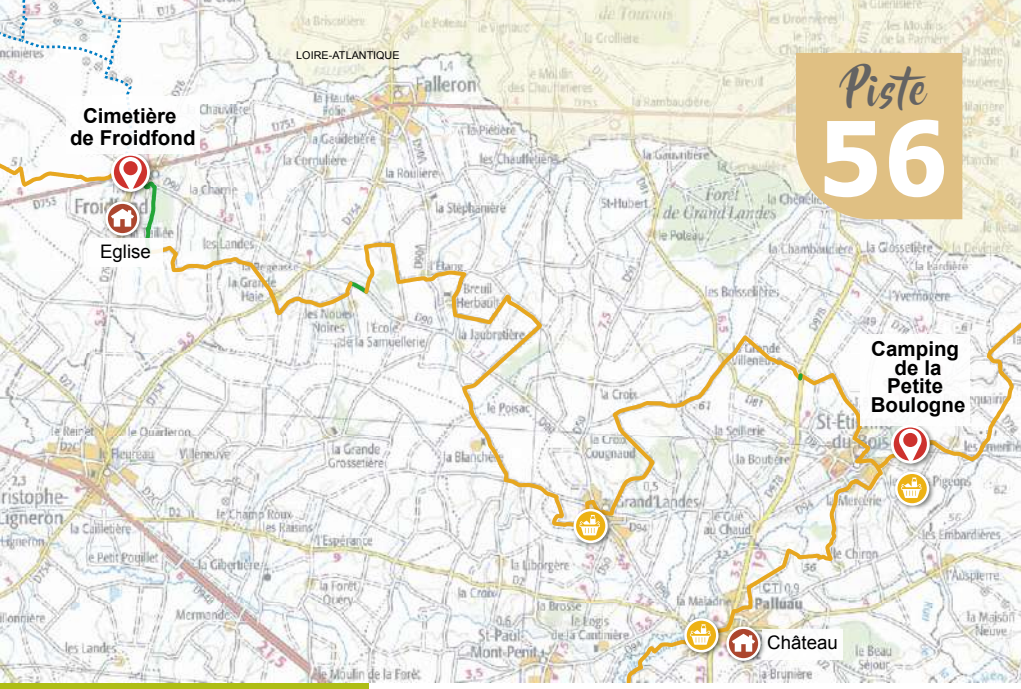

A TRAVERS CHAMPS

Restez nature ! La vraie nature, des maisons qui se comptent sur les doigts d'une main, un silence joliment interrompu par les chants d'oiseaux, des décors qui semblent avoir oublié la fuite du temps, un sentier empruntant parfois les routes de campagne et au chemin de Saint-Jacques-de-Compostelle... vous voici au cœur de la Vendée pastorale !



De SAINT-ÉTIENNE-DU-BOIS à FROIDFOND

Dès que vous serez sortis de Saint-Etienne-du-Bois, juste après le panneau de sortie de bourg, vous prendrez sur votre gauche. Vous venez de franchir la plus grande zone d'agglomération jusqu'à votre arrivée ! A vous les kilomètres calmes et paisibles! Simple et naturelle, la campagne n'a rien perdu de son sens de l'accueil. Même les enfants en bas âge apprécieront le trajet suffisamment plat pour être accessible à tous. Seules deux petites montées occasionnées par un petit ruisseau viendront rompre votre rythme. A mi-parcours, vous pourrez programmer détente et pique-nique sur le charmant plan d'eau de Grand-Landes. En de nombreux endroits, le sentier vous offrira de longs tronçons rectilignes. Profitez-en pour dépenser votre énergie en organisant des sprints! Surveillez toutefois les panneaux indiquant en fin de tronçon de brusques virages. Le sentier traversant de nombreux vignobles, vous aurez bien mérité une halte chez un vigneron bio, dont la production reste à tester avec modération bien entendu. Les jolies haies bocagères continueront à agrémenter votre circuit jusqu'à Froidfond, dont vous distinguerez peu à peu l'amusant clocher.

Retrouvez la boucle de ce circuit page 169.

INFORMATIONS TOURISTIQUES

★ **DÉCOUVRIR FROIDFOND**

Autrefois propriété de Gilles de Rais, Froidfond marque la délimitation entre les anciennes provinces du Poitou et de la Bretagne. La ville propose de nombreux sentiers de balades, dont deux balisés : le sentier des biches et le sentier des chevreuils.

INFOS PRATIQUES

POINTS DE DÉPART / ARRIVÉE : *Camping de la Petite Boulogne – Cimetière de Froidfond.*

LONGUEUR : *28.4 km.*

DURÉE DU PARCOURS : *environ 3 h.*

NIVEAU DE DIFFICULTÉ

●○○○ *Facile.*

TERRAIN : *1,5 km en sablé – 26.9 km en goudronné.*

A OBSERVER EN CHEMIN

★ ***Flore :*** *vigne, châtaignier, hêtre, aubépine, aulne.*

★ ***Faune :*** *mésange à longue queue, loriot d'Europe.*







AU GRÉ DES VENTS

Partez pour une balade d'une vingtaine de kilomètres aux alentours de la Garnache et découvrez une nature changeante. Vous observerez l'un des plus vieux parcs éoliens du département. En continuant votre balade, vous apercevrez un nouveau paysage aux horizons lointains : le Marais Breton Vendéen.



De FROIDFOND à CHÂTEAUNEUF

Terre d'histoires et de traditions. C'est par un départ sur une piste vallonnée que débute ce parcours. Le territoire emprunté est chargé d'histoires puisque le manoir de la Ferronnière, à Froidfond, aurait appartenu au célèbre Gilles de Rais alias « Barbe Bleue ». En continuant tranquillement vers La Garnache, vous serez sur les terres du Chevalier Charette qui possédait sa demeure à Fonteclose avant d'être appelé à jouer un rôle important dans les guerres de Vendée. Reprenez votre vélo pour vous diriger vers Châteauneuf et ainsi terminer votre périple au niveau d'une ancienne fortification médiévale qu'est la motte féodale.

Retrouvez la boucle de ce circuit page 169.

INFORMATIONS TOURISTIQUES

★ LA GARNACHE, PATRIMOINE ET TRADITIONS

Idéalement située entre Bocage et littoral vendéen, la Garnache combine nature et culture. Des sentiers pédestres permettent de découvrir le riche patrimoine historique de la ville : le château médiéval, ses remparts et son musée de traditions, la chapelle Notre-Dame de la Victoire, la Motte féodale, le manoir de Charette...

★ LES RENDEZ-VOUS DE CHALLANS

Quatre jeudis en été, à quelques kilomètres des pistes cyclables, Challans remonte le temps. La ville retrouve l'ambiance du début du XXe siècle, avec ses foires à l'ancienne. Tous les savoir-faire et les traditions de la région sont mis en avant pour le plaisir de tous.

INFOS PRATIQUES

POINTS DE DÉPART / ARRIVÉE : *Cimetière de Froidfond – La Romazière – La Motte Féodale de Chateauneuf.*

LONGUEUR : *23.2 km.*

DURÉE DU PARCOURS : *environ 2 h 30.*

NIVEAU DE DIFFICULTÉ
●○○○ *Facile.*

TERRAIN : *8.2 km en sablé – 15 km en goudronné.*

A OBSERVER EN CHEMIN

★ ***Flore :*** *iris des marais.*

★ ***Faune :*** *busard des roseaux, bécassine des marais, canard colvert.*

★ ***Patrimoine :*** *Chapelle Notre-Dame-de-la-Victoire.*





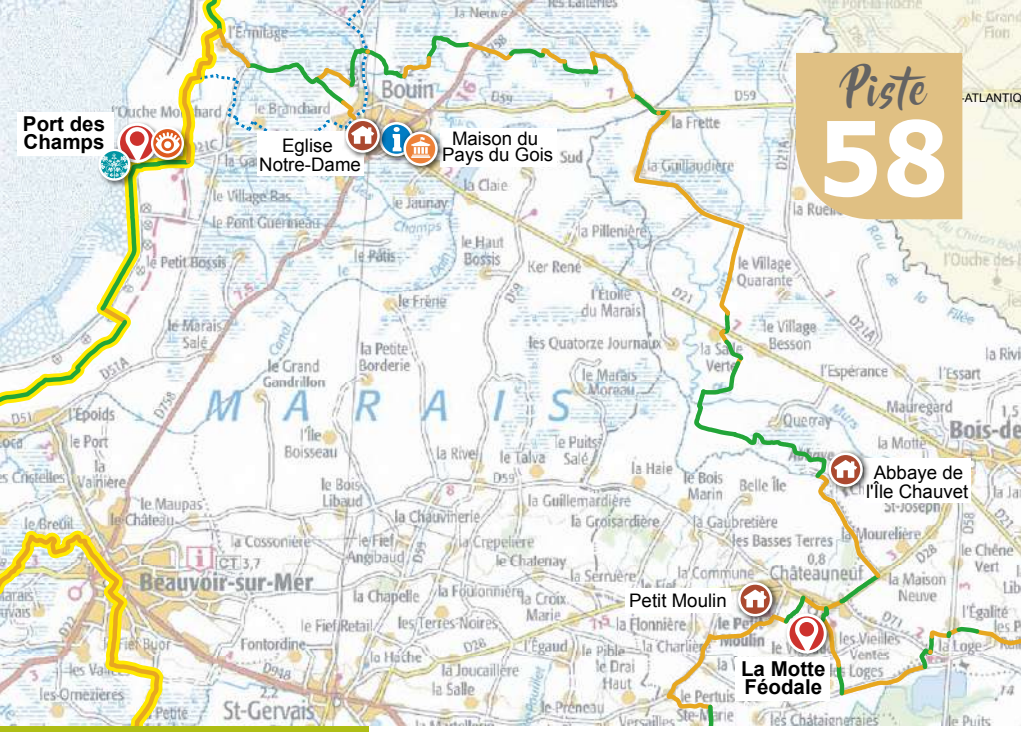

AU CŒUR DES MARAIS

Cette piste qui relie Châteauneuf au littoral vendéen se situe au sein d'un espace naturel remarquable à protéger. Vous aurez toutes les chances d'y apercevoir, au détour d'un étier, des oiseaux spécifiques de ce milieu qui font la richesse de ce territoire où la terre et l'eau sont intiment liées.



De CHÂTEAUNEUF à BOUIN

Au départ de Châteauneuf, vous serez entouré par les marais et leurs nombreux canaux, dont le canal du Dain qui est le plus important du marais breton. L'observatoire des cigognes constitue une halte parfaite pour découvrir la riche diversité de la faune et de la flore environnantes. A Bois-de-Céné, vous pourrez admirer les vestiges de l'abbaye de l'île Chauvet. Votre chemin se poursuivra ensuite au cœur du marais, jusqu'à Bouin, ancienne île, avant de rejoindre le littoral et son activité ostréicole. Autrefois ce territoire était recouvert par la mer et a été asséché depuis 400 ans par les moines bénédictins qui étaient logés à l'abbaye de l'Ile Chauvet, un peu plus loin sur la piste. Les amoureux de la nature se régaleront en entrant dans cette zone protégée qu'est Natura 2000 où plus de 190 espèces d'oiseaux sont répertoriées. Préparez vos jumelles, les oiseaux font la fierté du Marais Breton Vendéen.

Retrouvez la boucle de ce circuit page 54.

INFORMATIONS TOURISTIQUES

★ L'ABBAYE DE L'ÎLE CHAUVET À BOIS-DE-CÉNÉ

Situé entre les anciennes provinces de Bretagne et du Poitou, le monastère de l'île Chauvet date du début du XIIe siècle. De cette abbaye bénédictine ne subsistent aujourd'hui que l'église romane et son magnifique portail, le dortoir des moines et la cuisine. L'été, le site est ouvert à la visite tous les après-midis et accueille un festival musical (août).

INFOS PRATIQUES

POINTS DE DÉPART / ARRIVÉE : *La Motte Féodale de Châteauneuf – Port des Champs (Bouin).*

LONGUEUR : *23.2 km.*

DURÉE DU PARCOURS : *environ 2 h 30.*

NIVEAU DE DIFFICULTÉ
●○○○ *Facile*
(Prudence traversée D758).

TERRAIN : *14.6 km en sablé – 8.8 km en goudronné.*

A OBSERVER EN CHEMIN

★ ***Flore :*** *ruppie maritime, cyprès, renoncule à feuilles d'ophioglosse, jonc de gérard.*

★ ***Faune :*** *échasse blanche, goéland argenté, martin-pêcheur, soude vraie, vanneau huppé, cigogne blanche.*

★ ***Patrimoine :*** *abbaye de l'Ile Chauvet, Maison du Pays du Gois, bourg de Bouin (pavillon, chapelle, grand logis, église).*





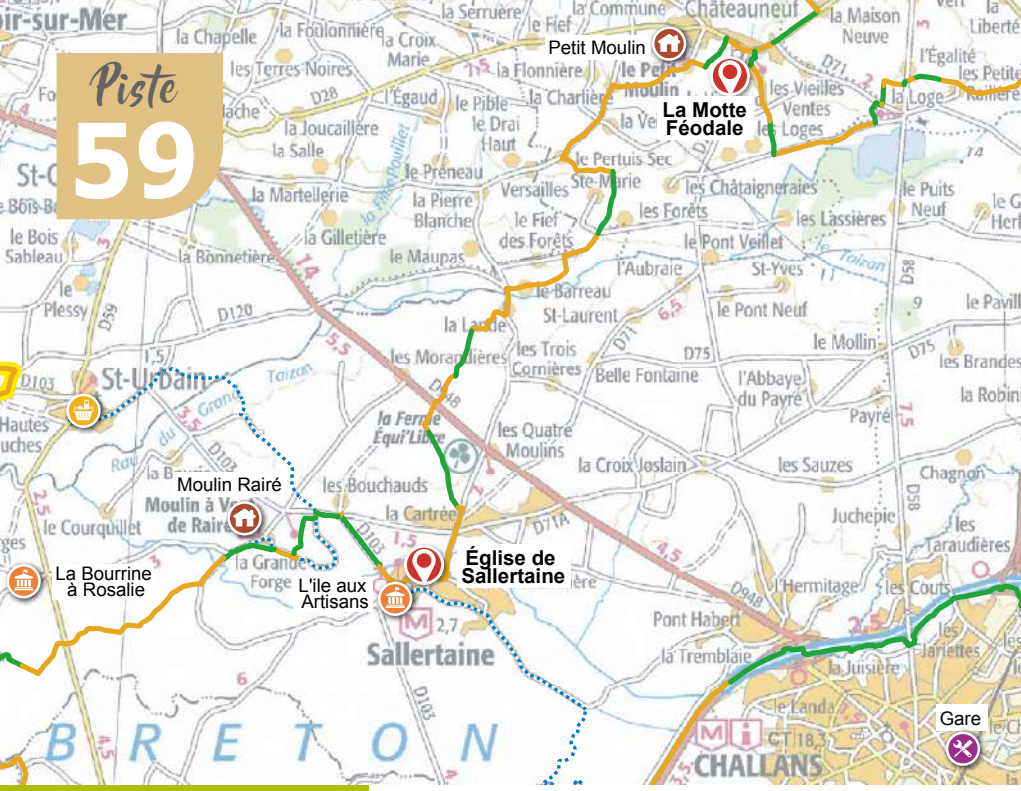

SUR LES TRACES DES ARTISANS DE SALLERTAINE...
Le long des charrauds, découvrez les vestiges d'une riche activité aujourd'hui révolue et terminez votre périple dans un charmant village au cœur d'un écrin de verdure.



De CHÂTEAUNEUF à SALLERTAINE

Avant de partir, arpentez cette butte de terre enherbée, témoin ancestral des premières fortifications médiévales. Sans peut-être le savoir, vous allez emprunter des chemins qui étaient autrefois submergés par l'océan. En effet, ces deux communes sont d'anciennes îles. Flânez le long des nombreux canaux (ou étiers) qui sillonnent le marais, ils permettent à l'eau de s'écouler en hiver vers la baie de Bourgneuf et d'alimenter les prairies en été. Les reflets changeants offrent une palette de couleur digne d'un artiste peintre. L'absence de relief permet à toute la famille de parcourir nos petites routes. A votre arrivée, n'hésitez pas à pousser la porte des échoppes des artisans d'art et peut-être dénicherez-vous un souvenir unique !

Retrouvez la boucle de ce circuit page 168.

INFORMATIONS TOURISTIQUES

SALLERTAINE, VILLE ET MÉTIERS D'ART

A proximité du littoral vendéen, Sallertaine est une petite cité radieuse labellisée « ville et métiers d'arts ». Durant toute la saison estivale, ses ruelles se remplissent d'artistes et d'artisans passionnés. Des nocturnes où s'invitent concerts et spectacles gratuits sont également proposés les lundis d'été.

LE JARDIN DE VAULIEU

Situé au centre de Sallertaine, le jardin botanique de Vaulieu est le rendez-vous parfait des amateurs de plantes. Près de 2 000 variétés y sont présentes. Le jardin accueille également un théâtre de plein air et des espaces de détente.

INFOS PRATIQUES

POINTS DE DÉPART / ARRIVÉE : *La Motte Féodale de Châteauneuf – Église de Sallertaine.*

LONGUEUR : *11 km.*

DURÉE DU PARCOURS : *environ 1 h.*

NIVEAU DE DIFFICULTÉ
●○○○ *Facile.*

TERRAIN : *3.6 km en sablé – 7.4 km en goudronné.*

A OBSERVER EN CHEMIN

- ***Flore :*** *guimauve, typha (roseaux), scirpe lacustre.*
- ***Faune :*** *bruant des roseaux, sarcelle d'été, libellule écarlate, cygne tuberculé.*
- ***Patrimoine :*** *jardin de Vaulieu, église romane de Sallertaine.*





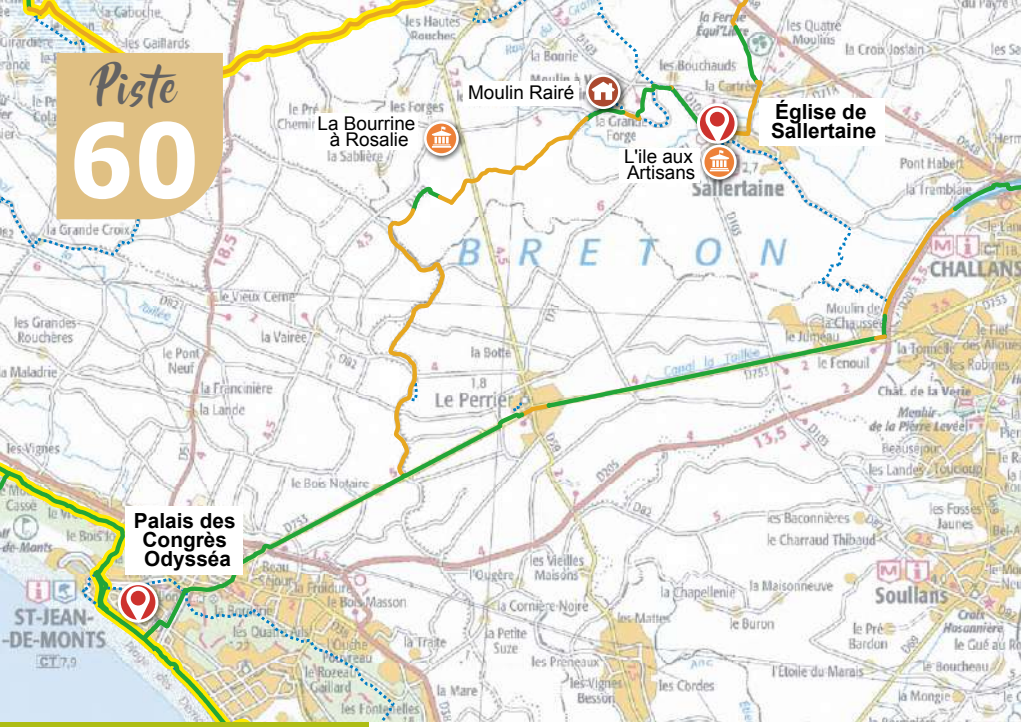

DU MARAIS VERS L'OCÉAN
À travers ce parcours, profitez du charme du marais par la découverte d'architecture typique « la bourrine à Rosalie » et les savoir-faire locaux en vous arrêtant au village d'artisans de Sallertaine. Admirez la richesse de la faune notamment les nombreuses expèces d'oiseaux qui trouvent refuge dans le marais.



De SALLERTAINE à SAINT-JEAN-DE-MONTS

Sur ce circuit en direction de la station balnéaire de Saint-Jean-de-Monts, vous évoluerez dans une diversité de paysages, à la conquête du littoral vendéen. En quittant le joli village d'artisans de Sallertaine, vous passerez près du Moulin à vent de Rairé, qui n'a jamais cessé de tourner depuis sa construction en 1555. Le parcours jusqu'à St-Jean-de-Monts sera l'occasion de vous imprégner de la culture maraîchine, avant de rejoindre les grandes plages de sable fin accessibles par la forêt des Pays de Monts. Arrivés à la station balnéaire, plusieurs pistes s'offriront à vous. Au nord, vous profiterez d'une balade ombragée dans la forêt jusqu'à l'île de Noirmoutier. Au Sud, en direction de Saint-Gilles-Croix-de-Vie, vous découvrirez les différentes facettes de la côte vendéenne : rocheuse, dunaire, en lisière des marais ou des forêts.

Retrouvez la boucle de ce circuit page 168.

INFORMATIONS TOURISTIQUES

LA BOURRINE À ROSALIE
Sur la route entre Sallertaine et St-Jean-de-Monts, la Bourrine à Rosalie présente un habitat typique du Marais Breton. Cette maison traditionnelle offre un voyage dans la vie quotidienne des maraîchins du début du XXe siècle. La Bourrine se visite d'avril à septembre uniquement.

INFOS PRATIQUES

POINTS DE DÉPART / ARRIVÉE : *Eglise de Sallertaine – Palais des Congrès Odysséa à Saint-Jean-de-Monts.*

LONGUEUR : *18 km.*

DURÉE DU PARCOURS : *environ 2 h.*

NIVEAU DE DIFFICULTÉ
●○○○ *Facile.*

TERRAIN : *4.3 km en sablé – 13.7 km en goudronné.*

A OBSERVER EN CHEMIN

- ***Flore :*** *salicorne, obione, moutarde noire.*
- ***Faune :*** *hibou des marais, chouette chevêche, busard.*





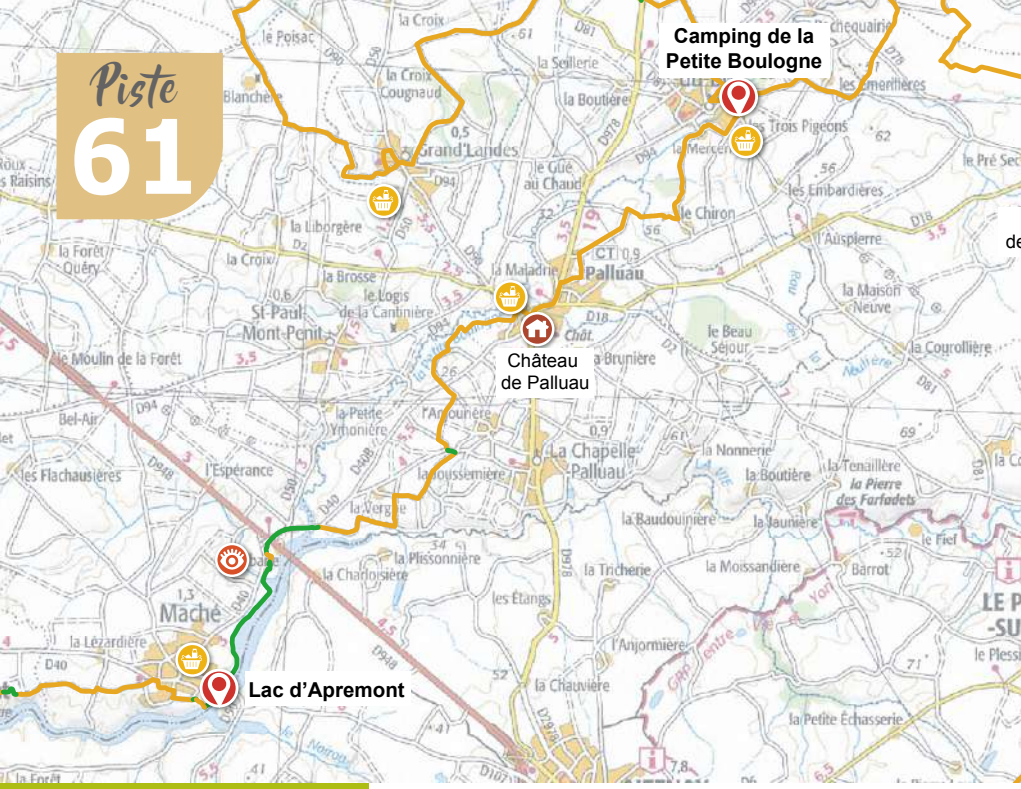

BALADE ET PÈLERINAGE

Symbole de pèlerinage de Saint-Jacques de Compostelle, la coquille Saint-Jacques signalera une partie de votre sentier qui emprunte le même chemin, sur quelques kilomètres.

En choisissant ce parcours qui mêle paysages de bocage et de landes, vous n'êtes pas au bout de vos surprises...



De SAINT-ÉTIENNE-DU-BOIS à MACHÉ

En partant de Saint-Etienne-du-Bois, la campagne vendéenne semble vous avoir été réservée. Sur les petites routes traversant de jolis hameaux, vous aurez plus de chance de saluer un agriculteur sur son tracteur que d'entendre le vrombissement d'une voiture. Vous pourrez ainsi observer en toute sécurité les paysages vallonnés se déroulant au fil des kilomètres, avec de superbes points de vue. En passant par Palluau, offrez-vous une halte devant les ruines du château-fort. Ses pierres du XIIe siècle au bord d'une pièce d'eau ne manquent pas de romantisme. Selon l'heure de votre passage, détente et pique-nique pourront également faire partie du programme. Le long du lac d'Apremont, la lumière change en même temps que l'horizon se dégage. Au niveau du lac de barrage, la Petite Boulogne et la Vie se rejoignent comme pour accueillir votre arrivée.

INFORMATIONS TOURISTIQUES

★ **LE CHÂTEAU DE PALLUAU**
Cet ancien château fort, daté du XIIe siècle, servait autrefois de place forte entre les provinces de Bretagne et du Poitou. Au XVe siècle, la forteresse se transforme en centre intellectuel prisé des artistes. Les vestiges du château, incendié au XVIIe siècle, servent aujourd'hui de cadre romantique aux balades.

INFOS PRATIQUES

POINTS DE DÉPART / ARRIVÉE : *Camping de la petite Boulogne – Lac d'Apremont (Maché).*

LONGUEUR : *14.7 km.*

DURÉE DU PARCOURS : *environ 1 h 30.*

NIVEAU DE DIFFICULTÉ
●○○○ *Facile.*

TERRAIN : *2 km en sablé – 12.7 km en goudronné.*

A OBSERVER EN CHEMIN

★ ***Flore :*** *châtaignier, hêtre, aubépine, saule, genêt, ajonc.*

★ ***Faune :*** *héron cendré, vanneau huppé.*





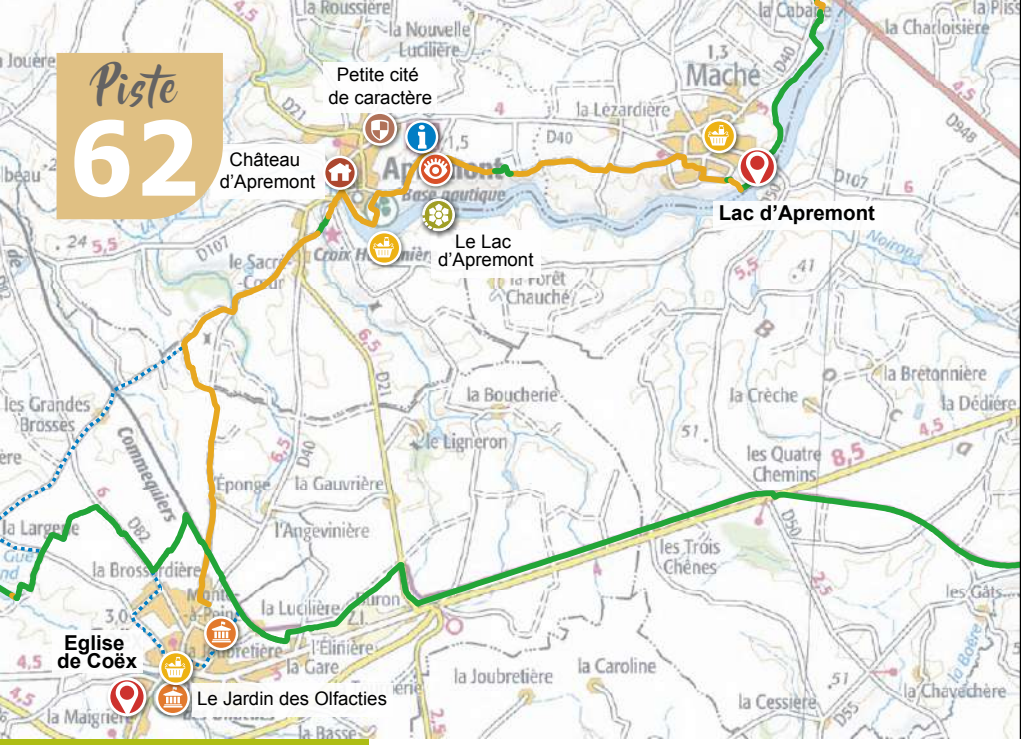

LA VIE DE CHÂTEAU

Visiter un château qui constitue l'une des plus belles pièces architecturales de Vendée, voilà une excellente motivation pour choisir ce circuit. Mais attention, quelques passages sportifs avec des pentes très marquées le réservent plutôt à des cyclistes expérimentés.



De MACHÉ à COËX

A peine sorti de Maché, votre parcours suivra un joli chemin agricole. Vous êtes dans le pays des volailles comme vous le laisseront deviner les nombreux élevages que vous longerez. La végétation, laissant la place belle aux pins parasols, vous offrira quant à elle un air de vacances quelle que soit la saison. Au premier tiers de votre parcours, Apremont vous réserve une visite incontournable. Son château médiéval a servi de base de construction à un château renaissance, en partie détruit par la Révolution. Le site dominant le village et la rivière offre un superbe point de vue. En sortant d'Apremont, vous franchirez un pont au niveau du Moulin des Vignes. Votre circuit se poursuivra par de nombreuses montées et descentes pour se terminer par un relief plus calme. Vers Coëx, vous rejoindrez la piste du littoral et le Vélorail qui offre une balade insolite de 10 km à bord d'une draisine sur une ancienne voie ferrée. Vous aurez enfin bien mérité de vous reposer dans le Jardin des Olfacties (accès payant), au pied de l'église de Coëx.

Retrouvez la boucle de ce circuit page 170.

INFORMATIONS TOURISTIQUES

★ CHÂTEAU D'APREMONT
Le château Renaissance d'Apremont s'élève sur les hauteurs d'une Petite Cité de Caractère. Il fut construit au XVIe siècle à l'emplacement d'une forteresse médiévale. De nombreux vestiges témoignent d'une longue histoire. Le site est ouvert à la visite d'avril à septembre.

★ JARDIN DES OLFACTIES
Implantée au cœur de Coëx, le Jardin des Olfacties n'est pas un jardin comme les autres. Le parc propose une visite dépaysante avec des ambiances très différentes : jardin japonais, vallée tropicale, jardin de curé... Le site est ouvert librement tous les jours.

INFOS PRATIQUES

POINTS DE DÉPART / ARRIVÉE : *Lac d'Apremont (Maché) – Eglise de Coëx.*

LONGUEUR : *12 km.*

DURÉE DU PARCOURS : *environ 1 h.*

NIVEAU DE DIFFICULTÉ
●○○○ *Facile.*

TERRAIN : *goudronné.*

A OBSERVER EN CHEMIN

★ ***Faune :*** *coucou gris, blaireau européen, vipère aspic.*







CHANGEMENT DE PAYSAGES

On ne comprend jamais aussi bien la géographie qu'en l'explorant à pied ou à vélo. Ce circuit vous en offre la parfaite illustration. Après avoir fait le plein de paysages de campagne, vous découvrirez comment s'opère en douceur la transition annonçant la proximité du littoral.



De COËX à GIVRAND

Avant votre départ, prenez le temps d'admirer les vitraux de l'église de Coëx et la baie de style gothique flamboyant. Vous partirez ensuite sur une piste en site propre jusqu'au lac du Gué Gorand. Sécurisée, calme et confortable, elle a tous les atouts pour séduire les familles. Les bords du lac et leurs espaces protégés vous réservent de magnifiques paysages. Si vous êtes pêcheur, n'oubliez pas votre matériel ! Remarquez comment la végétation de bocages (aubépine, châtaigniers, chênes) fait place peu à peu aux pins, chênes verts et autres saules. Ce sont les signes avant coureurs d'un littoral qui s'approche au fil des kilomètres. Les vues se dégagent et la piste vous mènera le long du marais du Jaunay pour rejoindre la piste du littoral à Brétignolles-sur-Mer, mais ceci est une autre aventure... La vôtre se termine à Givrand, où se trouve une belle église néo-classique dont la statue de la Vierge à l'enfant est classée. C'est aussi le fief d'une race à viande de mouton très appréciée, à l'origine d'une fête annuelle qui a fait la réputation de la commune.

Retrouvez la boucle de ce circuit page 170.

INFORMATIONS TOURISTIQUES

★ LA CRYPTE ARCHÉOLOGIQUE DE GIVRAND

Au cœur de Givrand, la Maison de la Cour abrite une ancienne nécropole mérovingienne. Découverte en 1985, cette crypte archéologique offre un précieux témoignage du passé de la ville, très longtemps ignoré.

INFOS PRATIQUES

POINTS DE DÉPART / ARRIVÉE : *Eglise de Coëx – Passerelle sur le Jaunay (Givrand).*

LONGUEUR : *18.9 km.*

DURÉE DU PARCOURS : *environ 2 h.*

NIVEAU DE DIFFICULTÉ
●○○○ *Facile.*

TERRAIN : *5.8 km en sablé – 13.1 km en goudronné.*

A OBSERVER EN CHEMIN

★ ***Flore :*** *aubépine, châtaignier, chêne, pin, chêne vert, saule, genêt.*

★ ***Faune :*** *poule d'eau, mouette rieuse, brochet, sandre, perche.*





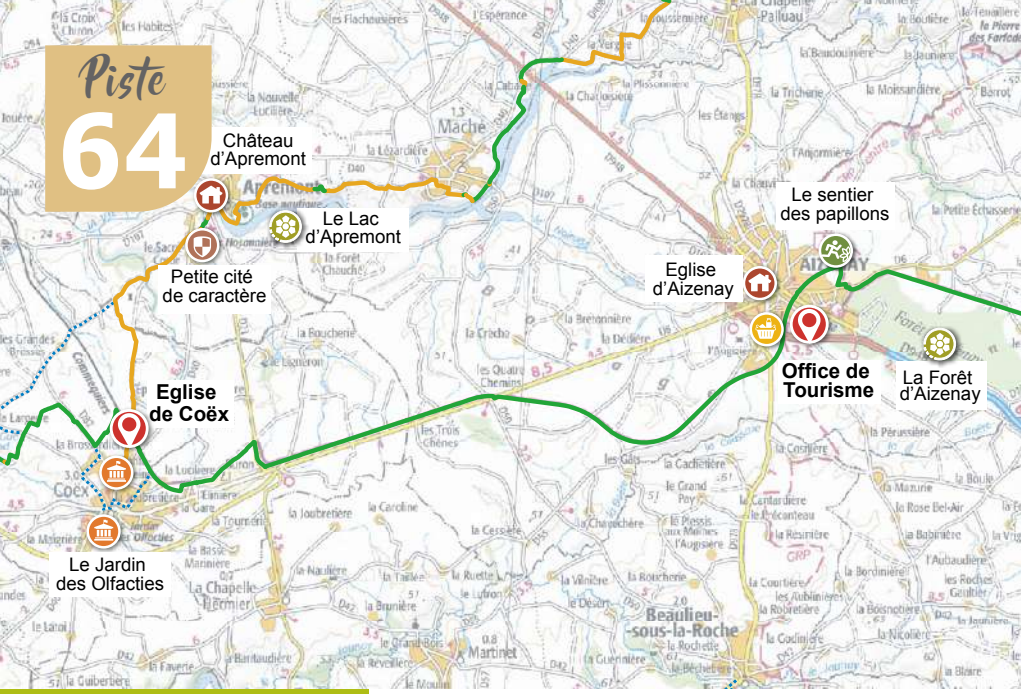

UNE VOIE FERRÉE QUI ÉVITE LE TRAIN-TRAIN

Là où jadis passaient les trains, vous pourrez en toute liberté donner des coups de pédalier pour une randonnée paisible qui emprunte l'ancienne voie ferrée La Roche-sur-Yon / Saint-Gilles-Croix-de-Vie.
Avec son parcours goudronné où même les rollers sont les bienvenus, ce circuit s'adresse à tous les publics, même les moins chevronnés.



De COËX à AIZENAY

Doucement vallonné, agrémenté de petits ruisseaux, le parcours prendra vite des accents champêtres. Les plantes sauvages et ronces des haies qui composent une bonne partie du décor étaient utilisées autrefois pour tresser les « guenottes », ces bourriches typiques qui servaient à mettre la pâte à pain à lever ou à stocker les grains pour la nourriture des volailles. A Aizenay, dont les habitants, les Agésinates, tirent leur nom d'une peuplade gauloise. Au centre du bourg, vous pourrez également visiter une église construite en 1903, dont le chœur admirable vaut le détour.

INFORMATIONS TOURISTIQUES

★ **DÉCOUVRIR AIZENAY**

Parcs, forêt, ruisseaux... Aizenay possède de nombreux espaces verts pour se ressourcer. Plusieurs sentiers et circuits pédestres permettent de profiter de la nature environnante. Dans le centre-ville, l'église Saint-Benoît offre une découverte historique et artistique. L'édifice, de style néogothique, abrite une nécropole mérovingienne et de très beaux vitraux.

INFOS PRATIQUES

POINTS DE DÉPART / ARRIVÉE : *Eglise de Coëx – Office de tourisme d'Aizenay.*

LONGUEUR : *14.6 km.*

DURÉE DU PARCOURS : *environ 1 h 30.*

NIVEAU DE DIFFICULTÉ
●○○○ *Facile.*

TERRAIN : *goudronné.*

A OBSERVER EN CHEMIN

★ ***Faune :*** *bécasse des bois, triton marbré, faucon hobereau.*





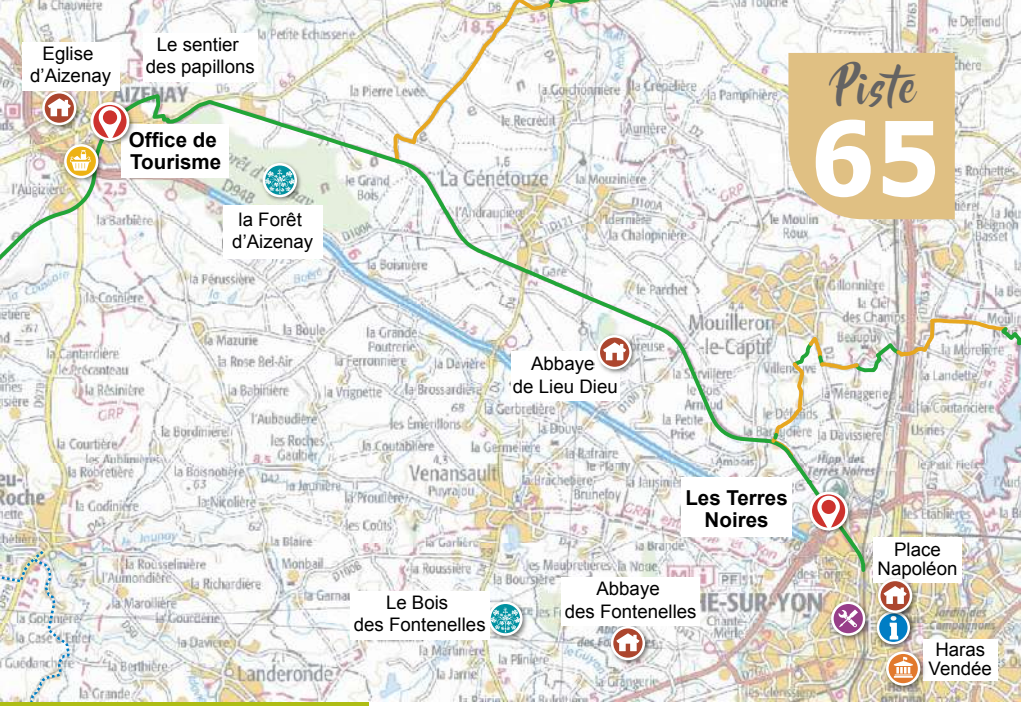

RETOUR VERS LE BAS BOCAGE

Le fameux Bocage vendéen, véritable décor d'image de l'Epinal, va devenir une réalité et vous dévoiler tout son charme le long de ce circuit. Bien balisé, empruntant une ancienne voie ferrée praticable par les vélos et les rollers, ce parcours est idéal pour ceux qui s'initient aux joies de la randonnée.



De AIZENAY à LA ROCHE-SUR-YON

S'il commence par longer la forêt d'Aizenay, espace naturel départemental de plus de 450 ha fréquenté notamment par les chevreuils, le sentier se poursuit avec des paysages de bocage. L'horizon est ponctué de haies verdoyantes. A mi-parcours, vous pourrez apercevoir le Monastère de Prémontrés à la Génétouze (site privé). Vous arriverez dans une ville dont l'architecture médiévale a disparu, incendiée par les colonnes infernales de Turreau. La Roche-sur-Yon, seule ville en Europe ayant changé 8 fois de nom en 70 ans, a adopté son visage actuel sous l'impulsion de l'empereur des Français qui en fit le chef-lieu de la Vendée. On doit à l'architecte Cormier ce tracé de rues caractéristique en forme de pentagone. Ne manquez pas de visiter l'église classique Saint-Louis, la Maison Renaissance ou encore la place Napoléon et son bestiaire mécanique et pour finir par le Haras de la Vendée, l'un des plus importants de France (entrée payante).

INFORMATIONS TOURISTIQUES

★ **DÉCOUVRIR LA ROCHE-SUR-YON**
Seule ville d'Europe ayant changé 8 fois de nom en moins de 100 ans, La Roche-sur-Yon a adopté son visage actuel sous l'impulsion de Napoléon, au début du XIXe siècle. Le chef-lieu de la Vendée se caractérise par un tracé de rues en forme de pentagone. Au cœur de la ville, l'église classique Saint-Louis, la place Napoléon et ses animaux articulés et la Maison Renaissance valent le coup d'œil.

★ **LE HARAS DE LA VENDÉE**
Propriété du Département de la Vendée, le Haras de la Vendée est dédié aux arts équestres. Situé dans un parc de 4,5 ha au cœur de la Roche-sur-Yon, il propose tout au long de la saison des animations, des ateliers et des spectacles variés pour toute la famille.

INFOS PRATIQUES

POINTS DE DÉPART / ARRIVÉE : *Office de tourisme d'Aizenay – Les Terres Noires (La Roche-sur-Yon).*

LONGUEUR : *15.1 km.*

DURÉE DU PARCOURS : *environ 1 h 30.*

NIVEAU DE DIFFICULTÉ
●○○○ *Facile.*

TERRAIN : *goudronné.*

A OBSERVER EN CHEMIN

★ ***Flore :*** *chêne, bruyère.*
★ ***Faune :*** *genette, buse variable, chouette hulotte, milan noir.*







Boucle de la CHAUSSÉE DU MARCONNAIS



POINTS DE DÉPART : *Eglise de Sallertaine – Eglise du Perrier.*

LONGUEUR : *27.5 km.*

DURÉE DU PARCOURS : *environ 2 h.*

NIVEAU DE DIFFICULTÉ ●○○○ *Facile.*

SERVICES AU POINT DE DÉPART : *Parking, toilettes, eau potable.*

TERRAIN : *2.6 km en sablé er 24.9 km en goudronné.*

La boucle de la Chaussée du Marconnais vous invite à explorer le Marais Breton Vendéen, territoire aussi vaste que riche. Votre route vous mènera dans deux communes authentiques : Le Perrier, terre de traditions, village situé en plein marais et Sallertaine, terre d'artisans commune labellisée « Ville et Métiers d'Art ».

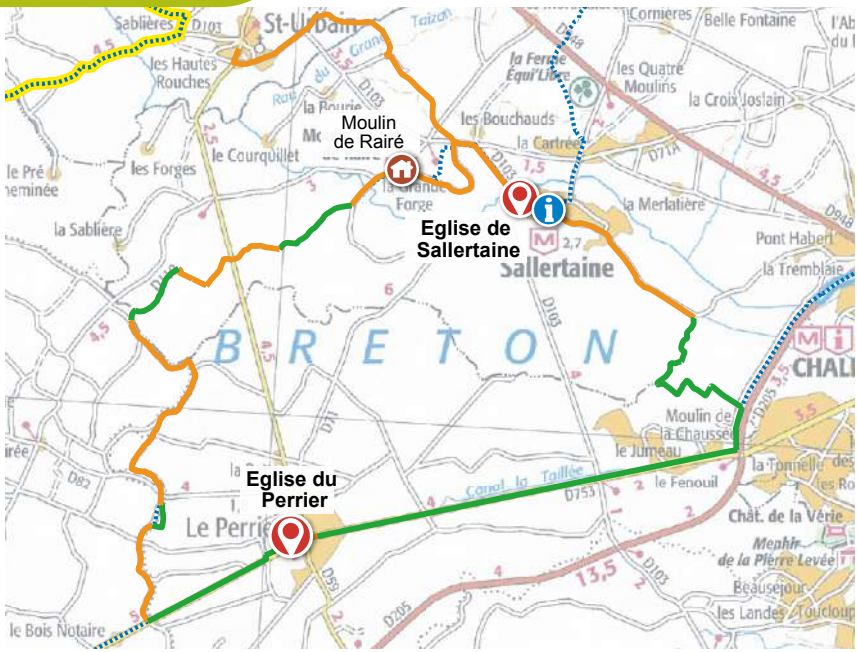

Boucle des ÉOLIENNES



POINT DE DÉPART : *Le Petit Pontreau (La Garnache).*

LONGUEUR : *10 km.*

DURÉE DU PARCOURS : *environ 45 minutes.*

NIVEAU DE DIFFICULTÉ ●○○○ *Facile.*

SERVICES AU POINT DE DÉPART : *Parking.*

TERRAIN : *7 km en empierré et 3 km en goudronné.*

Laissez-vous porter ! La boucle des éoliennes est comme son nom l'indique, un territoire balayé par les vents dont les habitants ont su tirer parti. Autrefois, ce territoire comptait de nombreux moulins. Aujourd'hui, ces derniers ont laissé place aux grandes éoliennes blanches.



Boucle des BROSSES



POINTS DE DÉPART : *Église de Coëx.*

LONGUEUR : *12.1 km.*

DURÉE DU PARCOURS : *moins d'1 h.*

NIVEAU DE DIFFICULTÉ ●○○○ *Facile.*

SERVICES AU POINT DE DÉPART : *Parking, toilettes, eau potable.*

TERRAIN : *2.2 km en sablé et 9.9 km en goudronné.*

Au départ du bourg de Coëx, vous cheminerez sur de petites routes à partir desquelles vous admirerez le Château de l'Audardière, inscrit au titre des monuments historiques . De retour à Coëx, vous pourrez profiter du parc Philippe Perrocheau et ses 3500 variétés de plantes parfumées et d'un ancien champ de foire avec un alignement de bornes de granit.

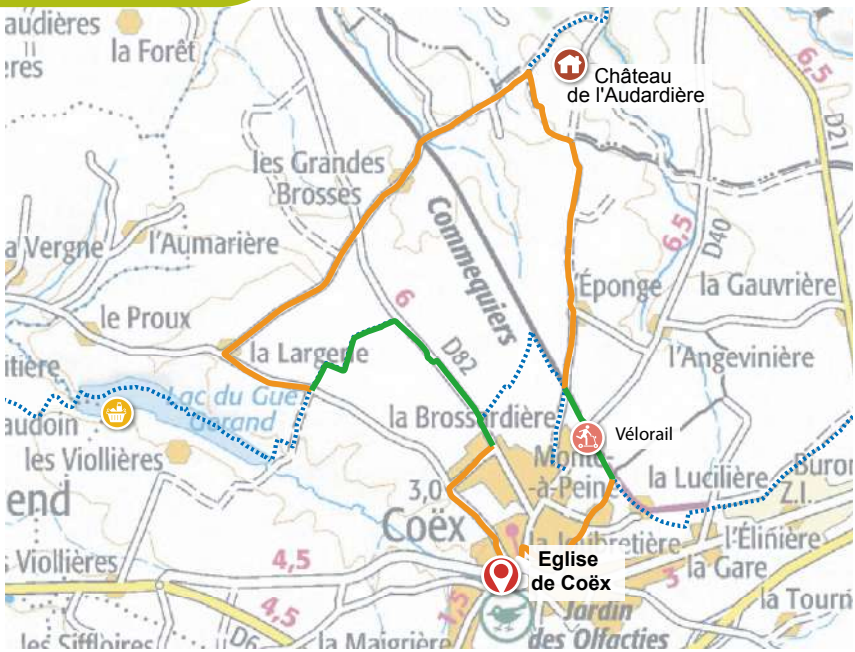

Boucle des PIERRES FOLLES



POINTS DE DÉPART : *Église de Commequiers.*

LONGUEUR : *9.8 km.*

DURÉE DU PARCOURS : *environ 45 minutes.*

NIVEAU DE DIFFICULTÉ ●○○○ *Facile.*

SERVICES AU POINT DE DÉPART : *Parking, toilettes, eau potable.*

TERRAIN : *2 km en sablé et 7.8 km en goudronné.*

Au départ du bourg, vous découvrirez l'Église Saint Pierre avant de cheminer autour du château de Commequiers, l'un des derniers châteaux forts construits en France avec son enceinte et son donjon octogonal. Vous admirez sur votre parcours, le Dolmen des Pierres Folles, une chambre funéraire d'une dizaine de mètres de long.



Le BAS BOCAGE



Le BAS BOCAGE
Entrez dans la Vendée secrète





CHEMINS BORDÉS DE HAIES CHAMPÊTRES, BOCAGE DENSE ET INTIMISTE, ÉTENDUES AGRICOLES PLUS OUVERTES, BIENVENUE DANS LE BAS BOCAGE QUI VOUS OFFRE UNE GRANDE RICHESSE PATRIMONIALE ET UNE DIVERSITÉ D'AMBIANCES AU MILIEU DE PAYSAGES LÉGÈREMENT VALLONNÉS.

Situé au coeur d'un maillage bocager préservé, l'itinéraire du bas bocage vous transportera dans une ambiance intimiste en pleine nature. Vous apprécierez le calme et la fraîcheur de ses bois et forêts. Vous longerez les rivières et vallons pittoresques de l'Yon. Vous profiterez des nombreuses activités proposées au bord des lacs et plans d'eau du secteur.
Les pistes cyclables vous entraîneront à la découverte des trésors cachés du patrimoine vendéen. Manoirs, moulins, églises, fontaines et lavoirs ponctueront ces circuits champêtres. Sur le chemin, ces nombreux sites chargés d'histoire vous offriront des échappées à travers le temps.



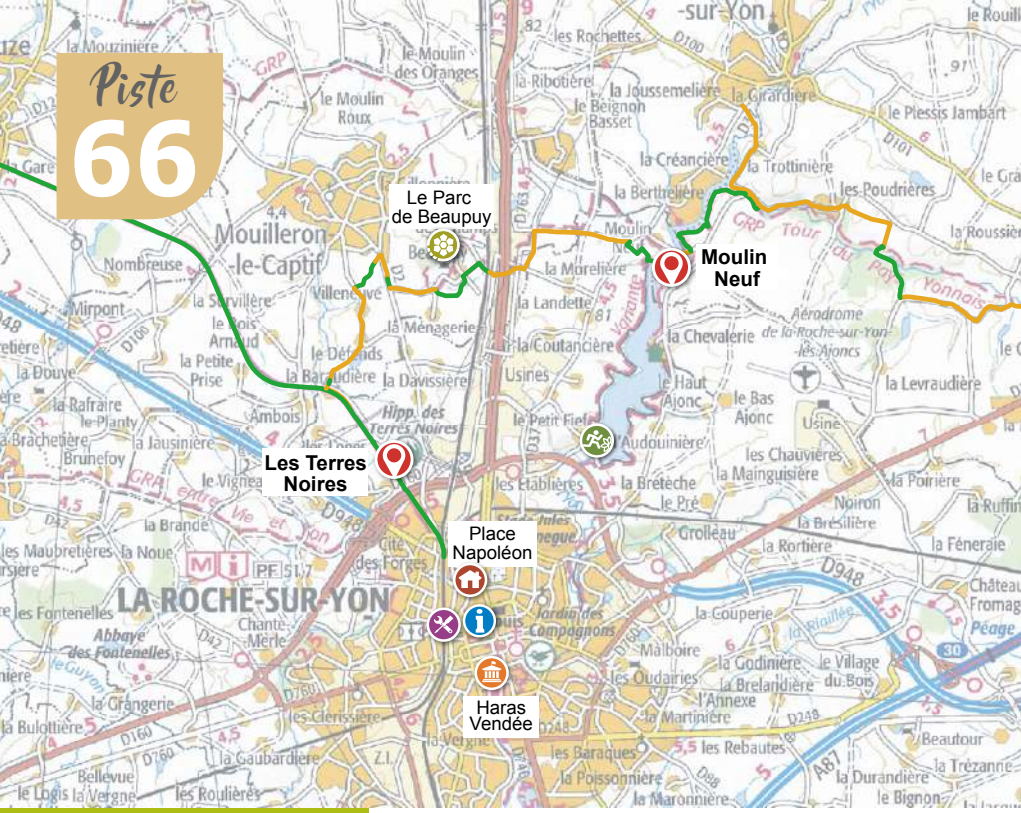

LA CAMPAGNE AUX PORTES DE LA VILLE

Vous avez envie de prendre l'air et profiter de la campagne environnante ? Ce circuit champêtre vous guidera aux portes de la Roche-sur-Yon.



Autour de LA ROCHE-SUR-YON

Dans une ambiance bucolique, vous emprunterez de beaux chemins bordés de haies champêtres qui vous feront découvrir les étendues calmes et le paysage légèrement vallonnée typique du bas bocage. Vous passerez ensuite à proximité du Parc de Beaupuy, espace naturel départemental qui se caractérise par une grande diversité d'ambiances entre bois, prairies, étangs et son manoir du XIXe siècle. A votre arrivée, le Lac de barrage de Moulin Papon se dévoilera sur 108 ha. De multiples activités s'offriront à vous telles que la pêche, la voile, l'aviron et autres sports nautiques, ou peut-être préférerez-vous vous reposer et pique-niquer à l'ombre des nombreux aulnes qui jalonnent les berges.

INFORMATIONS TOURISTIQUES

★ LE PARC DE BEAUPUY

A deux pas de la Roche-sur-Yon, l'espace naturel départemental de Beaupuy est caractéristique des parcs paysager anglais du XIXe siècle. Les 33 ha de ce parc se déploient autour d'un manoir construit en 1871. Le site offre aux promeneurs une grande diversité de paysages et d'ambiances entre bois, prairies champêtres, étangs et plantes exotiques.

INFOS PRATIQUES

POINTS DE DÉPART / ARRIVÉE : *Les Terres Noires (La Roche-sur-Yon) – Moulin Neuf.*

LONGUEUR : *8.8 km.*

DURÉE DU PARCOURS : *environ 1 h.*

NIVEAU DE DIFFICULTÉ
●○○○ *Facile.*

TERRAIN : *5.8 km en sablé – 3 km en goudronné.*

A OBSERVER EN CHEMIN

★ ***Flore :*** *châtaignier, laurier palme.*

★ ***Faune :*** *écureuil roux, verdier d'Europe, gerris.*

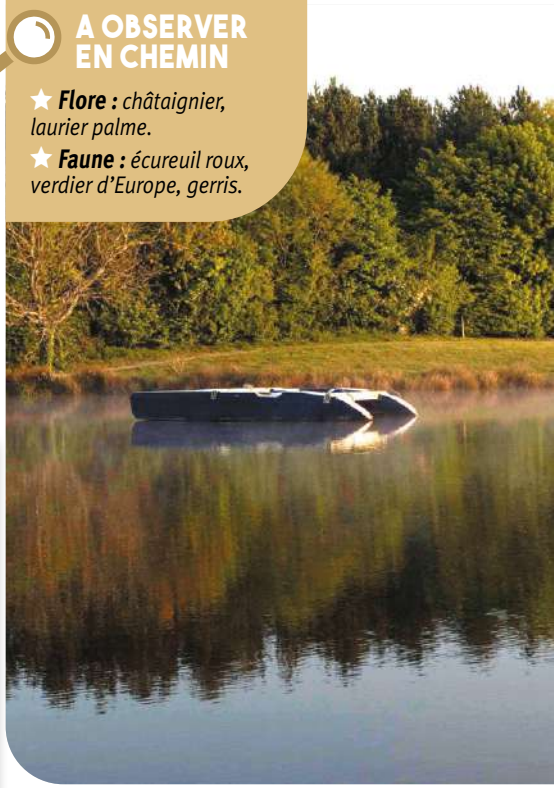



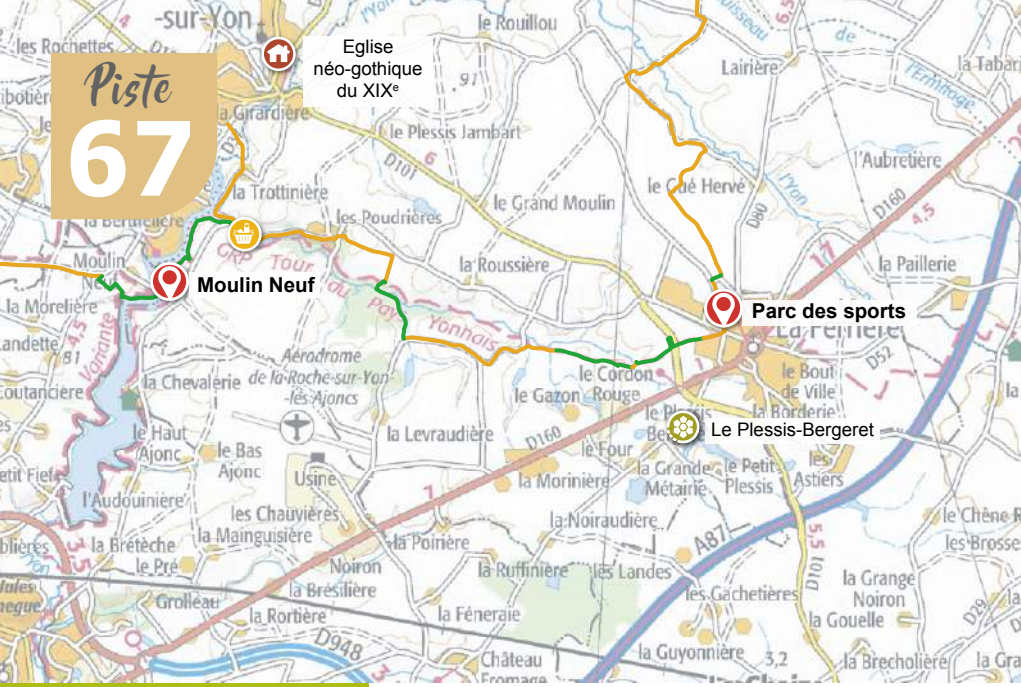

DE RIVIÈRE EN RIVIÈRE

Rivière et lac ont marqué le paysage de bocage autour de Dompierre-sur-Yon.

Ce circuit vallonné dispose d'un charme incontestable et s'adresse à ceux qui sauront apprécier le relief vallonné.



De LA ROCHE-SUR-YON à LA FERRIÈRE

Le sentier franchit puis longe le Lac de barrage de Moulin Papon en amont. Si vous choisissez de poursuivre votre chemin le long de l'Yon, cette rivière vous mènera à Dompierre-sur-Yon dont l'église néo-gothique du XIXe siècle vaut à elle seule le détour. Vous quitterez ensuite les rives de l'Yon pour suivre celles du Riot. Au cœur de ce vallon humide, vous découvrirez un bocage dense. Le relief s'accentuera quelque peu à proximité du Bois des Girondins mais vous retrouverez ensuite une piste plus calme et emprunterez de jolis chemins creux jusqu'à la Ferrière. Comme son nom l'indique, la Ferrière est un « pays de fer » avec ses anciennes mines dont l'emplacement se trouvait au village des Thermelières. Exploitées par les Gaulois pour les cuirasses et armes de guerre, ainsi que par les Romains, ces richesses du sol étaient aussi utilisées au Moyen Âge. En effet, les chants des troubadours vantaient à cette époque ces mines qui fournissaient les meilleures et les plus magnifiques armures aux chevaliers.

INFORMATIONS TOURISTIQUES

★ **LA FERRIÈRE, LE « PAYS DU FER »**
La Ferrière tient son nom de ses anciennes mines, dont l'emplacement se trouvait au village des Thermelières. Exploitées dès l'époque gauloise, les mines de la Ferrière n'ont cessé de fonctionner qu'au début du XXe siècle.

INFOS PRATIQUES

POINTS DE DÉPART / ARRIVÉE : *Moulin Neuf – Parc des Sports (La Ferrière).*

LONGUEUR : *9.2 km.*

DURÉE DU PARCOURS : *environ 45 minutes.*

NIVEAU DE DIFFICULTÉ
●●○○ *Intermédiaire.*

TERRAIN : *5.7 km en sablé – 3.5 km en goudronné.*

A OBSERVER EN CHEMIN

★ ***Flore :*** *vieux chênes, fougère royale, menthe aquatique.*

★ ***Faune :*** *pic noir, pic épeiche, épervier d'Europe, loutre.*





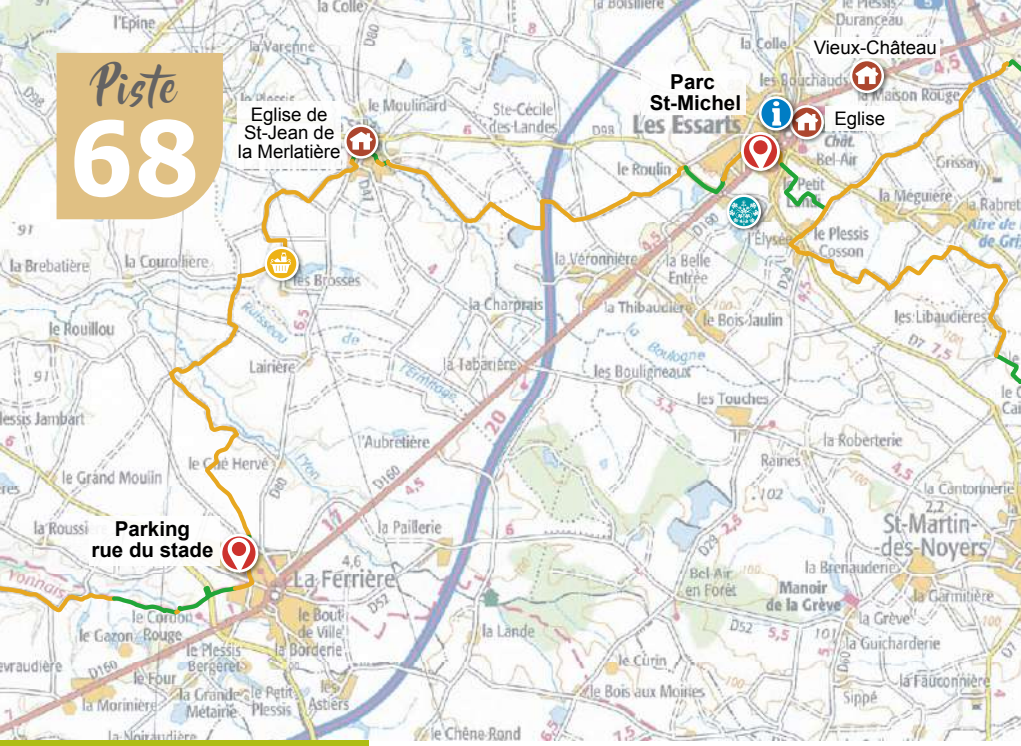

AGRICULTURE ET NATURE

Chemins agricoles, petites parcelles cultivées, prairies pâturées vous accompagneront durant ce parcours au cœur de paysages où l'homme a laissé sa trace. Corps de ferme et petits villages agricoles marqueront ici et là votre passage.



De LA FERRIÈRE aux ESSARTS-EN-BOCAGE

En quittant le «pays de fer» de la Ferrière, vous pénétrerez au cœur d'un grand maillage bocager. Le relief sera plus accidenté et vous demandera un petit effort au niveau du franchissement de l'Yon. A mi-chemin, lors de la traversée du charmant petit bourg de la Merlatière, vous pourrez faire une pause et admirer son église Saint-Jean établie au XIIe et reconstruite au XIXe siècle. Vous reprendrez ensuite votre parcours à travers des paysages cultivés plus ouverts. La piste vous emmènera jusqu'aux Essarts pour arriver au cœur du Parc Saint-Michel, un espace naturel départemental très agréable qui offre de nombreuses possibilités de promenades au milieu de ses vastes pelouses parsemées d'arbres centenaires majestueux. Si vous souhaitez poursuivre la découverte des Essarts, ne manquez pas les ruines du Vieux Château des XIIe et XIII siècles ainsi que l'église des XIIe et XIXe siècles qui domine la ville avec ses deux clochers culminant à 40 m de hauteur.

INFORMATIONS TOURISTIQUES

★ **DÉCOUVRIR LES ESSARTS**

L'ancienne commune des Essarts possède un patrimoine remarquable. Le Vieux Château et l'église aux deux clochers offrent un voyage au cœur de l'histoire du « carrefour de la Vendée ». L'été, animations et balades nocturnes sont organisées au château pour faire revivre ce site d'exception.

INFOS PRATIQUES

POINTS DE DÉPART / ARRIVÉE : *Parking rue du stade (la Ferrière) – Parc Saint Michel (Aux Essarts).*

LONGUEUR : *16.6 km.*

DURÉE DU PARCOURS : *environ 1 h 30.*

NIVEAU DE DIFFICULTÉ
●○○○ *Facile.*

TERRAIN : *9.1 km en sablé – 7.5 km en goudronné.*

A OBSERVER EN CHEMIN

★ ***Flore :*** *cerfeuil sauvage, salicaire commune.*

★ ***Faune :*** *pinson des arbres, moineau friquet, grillon champêtre.*





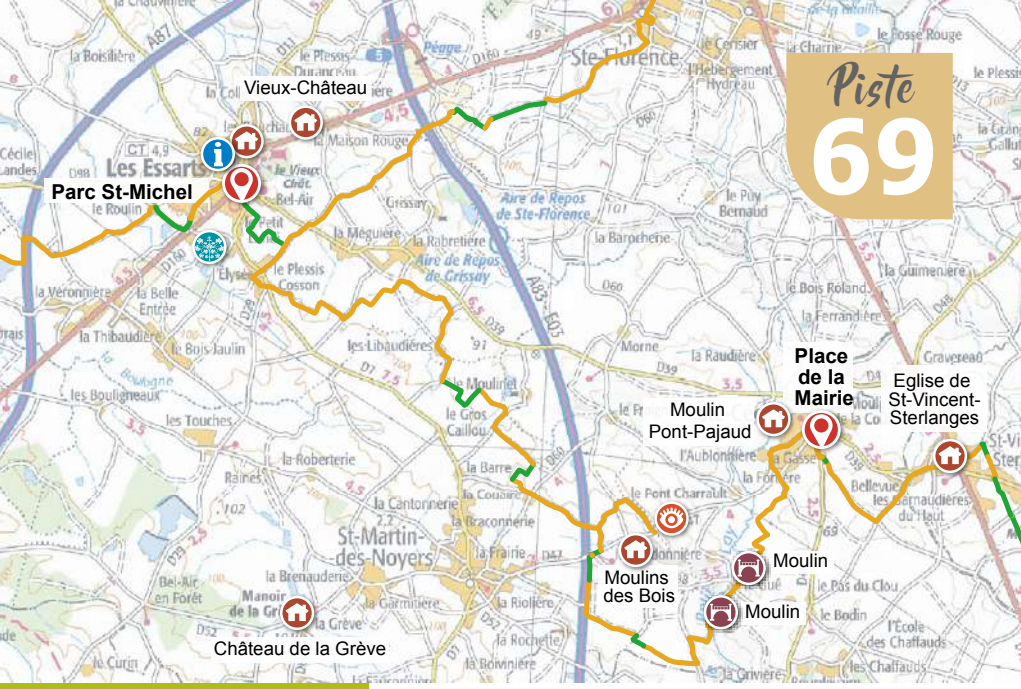

SUR LA PISTE DES MOULINS

Entre les Essarts et Sainte-Cécile, ce circuit facile d'accès fera le bonheur des adeptes des sorties familiales sportives. Rien de tel pour prendre l'air ! Chemins intimistes, grandes prairies et petit patrimoine rythmeront agréablement ce parcours champêtre.



Des ESSARTS-EN-BOCAGE à SAINTE-CÉCILE

Après avoir quitté la ville des Essarts par une piste en site propre, vous tournerez à droite au lieu-dit Les Gâte-Bourses. Ce circuit vous mènera sur des chemins et routes de villages paisibles. Le relief peu accidenté vous permettra d'admirer sans trop d'efforts les grandes étendues typiques du bas bocage tandis que certaines parties vous offriront des moments plus intimistes à l'ombre des arbres bordant la piste. A proximité de Saint-Martin-des-Noyers, après avoir franchi l'A83, la piste vous permet de faire un crochet par les Moulins des Bois. Au nombre de 5, ces moulins à vent dominent la vallée du Petit Lay et offrent un magnifique panorama sur le bocage que vous pourrez mieux appréhender grâce à une table de lecture. La remontée du cours du Petit Lay, dans une très belle ambiance paysagère, vous mènera ensuite jusqu'à Sainte-Cécile et sera ponctuée par la découverte d'anciens moulins à eau, notamment à la Petite Vallée et au Gué, deux villages particulièrement pittoresques.

INFORMATIONS TOURISTIQUES

★ **LES MOULINS DES BOIS**

La colline des Moulins des Bois domine les communes de Sainte-Cécile et Saint-Martin-des-Noyers. Parmi les 5 moulins que l'on peut y découvrir, seul le Moulin Baron, construit en 1835, conserve son état et son mécanisme d'origine. Une table d'orientation permet d'observer le bocage alentour : Mont des Alouettes, Bois de la Folie à Pouzauges...

INFOS PRATIQUES

POINTS DE DÉPART / ARRIVÉE : *Parc Saint Michel (Aux Essarts) – Place de la Mairie (Sainte-Cécile).*

LONGUEUR : *21.7 km.*

DURÉE DU PARCOURS : *environ 2 h.*

NIVEAU DE DIFFICULTÉ
●○○○ *Facile.*

TERRAIN : *6.7 km en sablé – 15 km en goudronné.*

A OBSERVER EN CHEMIN

★ ***Flore :*** *jacinthe des bois, anémone des bois.*

★ ***Faune :*** *bergeronnette des ruisseaux, martin-pêcheur.*





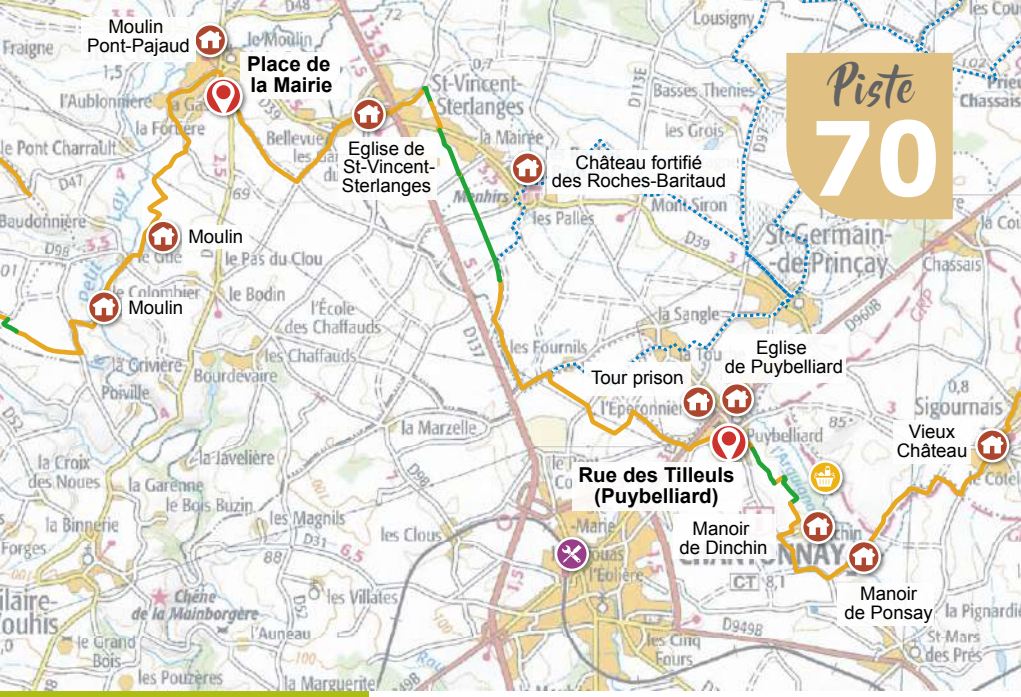

ARCHITECTURE ET HISTOIRE

A deux pas de la RD137, ce circuit vous propose un véritable parcours nature à l'abri de l'affluence des véhicules à moteur.
En familles ou entre amis, il sera apprécié de tous et permettra également de découvrir quelques curiosités du patrimoine vendéen.



De SAINTE-CÉCILE à CHANTONNAY

Après votre départ et quelques kilomètres, vous traverserez Saint-Vincent-Sterlanges. Vous pourrez en profiter pour faire une pause et apprécier ce charmant bourg qui cache ici et là quelques vestiges remarquables de four à chaux, lavoir, fontaine, sans oublier son église du XIXe siècle au portail sculpté. La piste se prolongera ensuite sur une longue partie sablée en site propre où vous pourrez rouler en toute sécurité. Vous passerez à proximité du village des Roches-Baritaud, connu pour son magnifique château fortifié du XVe siècle (propriété privée). A votre arrivée à Puybelliard, vous pourrez poursuivre la découverte en vous intéressant à son patrimoine historique particulièrement riche. Ne manquez pas de visiter notamment son église du XIIe siècle qui abrite le plus grand vitrail du canton. Non loin de là, une autre curiosité vous attendra… Seul vestige d'une forteresse du XIIe siècle, la tour de Puybelliard a été utilisée au XVIIe siècle comme prison et porte encore sur ses murs les inscriptions gravées par les détenus !

Retrouvez les boucles de ce circuit pages 196, 197 et 198.

INFORMATIONS TOURISTIQUES

★ **LE CIRCUIT HISTORIQUE DE PUYBEILLARD, « DE VENELLES EN RUELLES »**

La petite bourgade de Puybeillard conserve un patrimoine historique riche et varié. Un parcours balisé vous permettra de découvrir une église fortifiée aux vitraux uniques, une ancienne tour du château médiéval transformée en prison, un château XIXe siècle ou encore un lavoir d'inspiration basque.

INFOS PRATIQUES

POINTS DE DÉPART / ARRIVÉE : *Place de la Mairie (Sainte Cécile) – Rue des Tilleuls (Puybelliard).*

LONGUEUR : *11.2 km.*

DURÉE DU PARCOURS : *environ 1 h.*

NIVEAU DE DIFFICULTÉ
●○○○ *Facile.*

TERRAIN : *4.7 km en sablé – 6.5 km en goudronné.*

A OBSERVER EN CHEMIN

★ ***Flore :*** *chêne.*

★ ***Faune :*** *grive musicienne, grimpereau des jardins, mésange.*





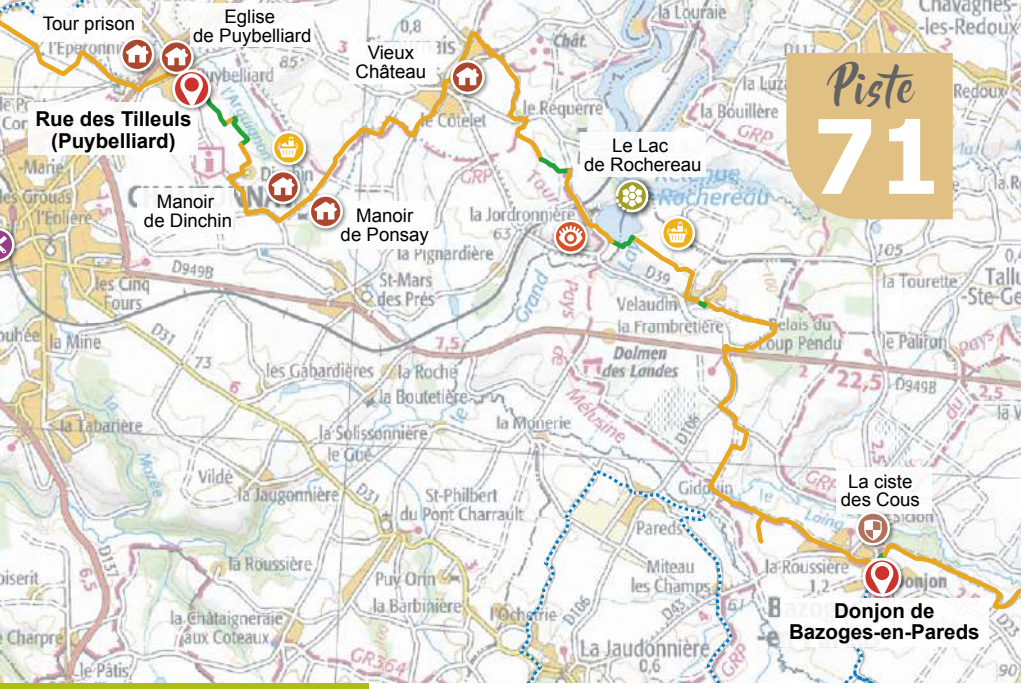

MANOIR, MON BEAU MANOIR

Ce circuit historique passe par un véritable amphithéâtre de verdure: le Lac de Rochereau. D'un paysage plat, vous passerez ainsi à un paysage vallonné qui demande à ceux qui voudront s'y aventurer, d'avoir un peu de force dans les mollets.



De CHANTONNAY à BAZOGES-EN-PAREDS

La première partie de ce parcours se caractérise par les manoirs et châteaux qui ponctueront votre avancée. Les doubles porches voûtés du manoir de Ponsay, datés du XVe siècle, méritent qu'on s'y attarde quelques instants. Par la suite, lors de votre passage à Sigournais, vous pourrez si vous le souhaitez visiter le Vieux Château, un des meilleurs exemples d'architecture militaire du Moyen-âge en Vendée, qui propose expositions, animations, visites guidées... A mi-chemin, les amateurs d'activités de pleine nature pourront choisir de souffler ou pique-niquer au bord du lac de Rochereau, vaste espace naturel départemental qui offre de larges possibilités de balades et autres activités nautiques sans oublier la pêche. Les coteaux boisés avoisinants promettent des points de vue imprenables sur le lac tout en vous entrainant à travers haies arbustives, bosquets et blocs de rochers. A Bazoges-en-Pareds, point final du circuit, vous serez accueillis par son majestueux donjon médiéval qui culmine à 30 mètres de hauteur et vous pourrez tenter de gravir les 80 marches de son escalier à vis s'il vous reste encore quelques forces.

Retrouvez les boucles de ce circuit pages 196, 197 et 198.

INFORMATIONS TOURISTIQUES

★ LE CHÂTEAU DE SIGOURNAIS
Construit autour de l'an mil et remanié au XVe siècle, le Château de Sigournais présente un bel exemple d'architecture militaire médiévale. Le donjon-porte, les tours, le chemin de ronde et les salles intérieures du logis féodal se visitent tous les jours en été.

★ LE DONJON DE BAZOGES-EN-PAREDS
Fortifié pendant la Guerre de Cent-Ans, le donjon médiéval de l'ancien château de Bazoges-en-Pareds offre une vue exceptionnelle sur le bocage vendéen. Au pied du monument, un jardin médiéval et un musée de tradition local complètent la découverte. Le site se visite d'avril à septembre.

INFOS PRATIQUES

POINTS DE DÉPART / ARRIVÉE : *Rue des tilleuls (Puybelliard) – Donjon de Bazoges en Pareds.*

LONGUEUR : *18.9 km.*

DURÉE DU PARCOURS : *environ 2 h.*

NIVEAU DE DIFFICULTÉ
●●○○ *Intermédiaire.*

TERRAIN : *4.5 km en sablé – 14.4 km en goudronné.*

A OBSERVER EN CHEMIN

★ ***Flore :*** *chêne, frêne, valériane officinale.*

★ ***Faune :*** *fuligule morillon, agrion aux yeux rouges, sauterelles.*







PARCOURS DES GRANDS HOMMES

Après un début paisible qui se prête aux balades familiales et aux révisions historiques, la suite s'adresse à ceux qui savent pédaler et grimper en même temps. Il vous permettra d'atteindre alors les hauteurs de la célèbre Colline des Moulins après quelques efforts.



De BAZOGES-EN-PAREDS à CHEFFOIS

La première partie de ce parcours est plutôt paisible, le long des rivières qui vous accompagneront. A mi-chemin, vous découvrirez Mouilleron-en-Pareds, ville qui a vu naître deux hommes qui marquèrent l'Histoire française : Georges Clémenceau et le Maréchal de Lattre de Tassigny, que vous pourrez retrouver au musée National des Deux Victoires. En quittant Mouilleron-Saint-Germain, le relief s'accentue et le circuit présente quelques fortes pentes pour vous emmener jusqu'à la ligne de crête de la Colline des Moulins. Du haut de ses 180 mètres, cette colline a accueilli jusqu'à 18 moulins à vent dont les ailes étaient notamment utilisées pour communiquer pendant les guerres de Vendée. Le chemin en balcon que vous emprunterez offre de magnifiques points de vue et panoramas à 360° sur un bas bocage préservé au nord et sur l'immense forêt de Mervent au sud. Ces échappées visuelles ne vous laisseront pas indifférents...

Retrouvez la boucle de ce circuit page 203.

INFORMATIONS TOURISTIQUES

★ LE MUSÉE NATIONAL CLEMENCEAU-DE-LATTRE
Au cœur du village, les maisons natales de Georges Clemenceau et du Maréchal de Lattre de Tassigny ainsi que le musée des Deux Victoires retracent la vie de ces deux grandes figures de l'Histoire de France.

★ LA COLLINE DES MOULINS
Du haut de ses 180 m, la colline des moulins est un haut lieu de l'Histoire vendéenne. Pendant la guerre de Vendée, les ailes des moulins permettaient aux insurgés de communiquer. Aujourd'hui, 8 moulins sont encore debout, restaurés ou cachés par la végétation. La colline des Moulins offre une vue imprenable sur le bas-bocage et la forêt de Mervent.

A OBSERVER EN CHEMIN

★ ***Flore :*** *châtaignier, ajonc, genêt.*

★ ***Faune :*** *couleuvre verte et jaune, criquet des ajoncs, abeille noire.*





INFOS PRATIQUES

POINTS DE DÉPART / ARRIVÉE : *Donjon de Bazoges-en-Pareds – Place de la Mairie (Cheffois).*

LONGUEUR : *16 km.*

DURÉE DU PARCOURS : *environ 1 h 30.*

NIVEAU DE DIFFICULTÉ
●●○○ *Intermédiaire.*

TERRAIN : *1.8 km en sablé – 14.2 km en goudronné.*





ENTRE AGRICULTURE ET INDUSTRIE

Paysages agricoles, paysages « industriels », paysages marqués par l'histoire, ce circuit ne manque pas de rythme et vous fait découvrir tout ce qui fait l'identité vendéenne.



Des ESSARTS-EN-BOCAGE à SAINTE-FLORENCE

En laissant la ville des Essarts-en-Bocage par une piste en site propre, vous poursuivrez votre circuit en tournant à gauche au lieu-dit Les Gâte-Bourses. Les paysages agricoles ouverts vous accompagneront sur toute la première partie du circuit. A mi-chemin, à hauteur de l'A83, vous traverserez un des plus grands Vendéopôles du département, véritable vitrine de l'économie vendéenne, avec une vue imprenable sur l'entreprise de renommée internationale Louis Vuitton. Votre parcours vous emmènera ensuite jusque dans le bourg de Sainte-Florence, ville où Gaston Chaissac s'est installé de 1948 à 1961. Vous y découvrirez ses oeuvres notamment sur les murs de l'école publique. Inclassable, autodidacte et affranchi des conventions traditionnelles, cet artiste a réussi à fasciner les plus grands intellectuels de l'époque. Son œuvre, marquée par ses techniques de mélanges de peinture, encre, huile, collage et objets de récupération, est l'une des plus abondantes et singulières de la seconde moitié du XXe siècle.

INFORMATIONS TOURISTIQUES

SAINTE-FLORENCE, SUR LES TRACES DE GASTON CHAISSAC

De 1948 à 1961, la petite ville de Sainte-Florence accueillit un artiste aussi étonnant que fascinant : Gaston Chaissac. Il laissa sa marque sur les murs de l'école publique en y peignant des personnages aujourd'hui classés. Désormais, l'ancienne école abrite « l'Espace Gaston Chaissac », un lieu consacré à la vie et l'œuvre de ce grand artiste cher à la Vendée. A découvrir tout au long de l'année.

INFOS PRATIQUES

POINTS DE DÉPART / ARRIVÉE : *Parc Saint Michel (Les Essarts) – Église de Sainte Florence.*

LONGUEUR : *9.1 km.*

DURÉE DU PARCOURS : *environ 1 h.*

NIVEAU DE DIFFICULTÉ
●●○○ *Intermédiaire.*

TERRAIN : *2.7 km en sablé – 6.4 km en goudronné.*

A OBSERVER EN CHEMIN

Flore : *chêne, châtaignier.*

Faune : *lapin de garenne, campagnol des champs, troglodyte mignon, mésange charbonnière.*





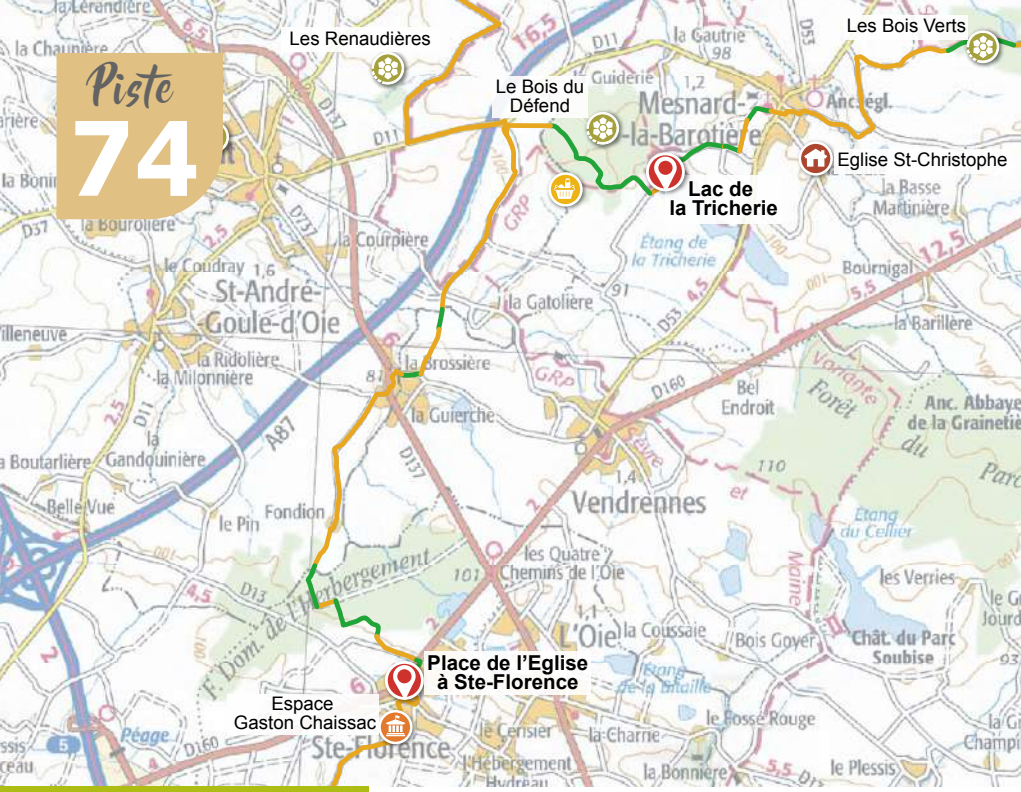

PROMENONS-NOUS DANS LES BOIS...
Fraîcheur des sous-bois, plénitude et chants des oiseaux, telle sera l'ambiance de départ. Quelques coups de pédales plus loin, les vastes prairies du bas bocage vous accompagneront durant tout le reste de votre parcours.



De SAINTE-FLORENCE à MESNARD-LA-BAROTIÈRE

En quittant Sainte-Florence, vous rejoindrez la forêt domaniale de l'Herbergement qui doit son nom à la Seigneurie dont elle dépendait au Moyen Âge, le Château de l'Herbergement Hydreau. Un récit raconte qu'au début du siècle, il était dangereux de traverser cette vaste forêt qui s'étend sur 350 hectares, car elle était fréquentée par des bandits de grands chemins. Aujourd'hui, n'ayez crainte, votre traversée s'effectuera paisiblement sur des sentiers en site propre au milieu des chênes, charmes et bruyères. Par la suite, rivières et paysages agricoles légèrement vallonnés s'offriront à vous. Le point final de votre parcours se situe quant à lui en lisière du bois du Défend mais vous pourrez, si vous le souhaitez, continuez et découvrez cet espace naturel remarquable sur une piste très agréable, pour atteindre le lac de la Tricherie qui propose sentiers de randonnée, activités nautiques, mini-golf et aires de pique-nique.

INFORMATIONS TOURISTIQUES

LA FORÊT DE L'HERBERGEMENT

Cette forêt doit son nom à la Seigneurie dont elle dépendait au Moyen Âge. Au cours de la guerre de Vendée, de nombreux combats opposant les Républicains au Révolutionnaires vendéens s'y déroulèrent. Un récit du début du siècle dernier raconte aussi que ces bois étaient fréquentés par des bandits de grands chemins... Aujourd'hui, la forêt domaniale de l'Herbergement est le lieu privilégié des promeneurs et cyclotouristes en quête de nature, de fraîcheur et d'évasion.

INFOS PRATIQUES

POINTS DE DÉPART / ARRIVÉE : *Église Sainte Florence – Lac de la Tricherie.*

LONGUEUR : *11.7 km.*

DURÉE DU PARCOURS : *environ 1 h.*

NIVEAU DE DIFFICULTÉ

●●○○ *Intermédiaire.*

TERRAIN : *4.6 km en sablé – 7.1 km en goudronné.*

A OBSERVER EN CHEMIN

Flore : *chêne, charme, châtaignier, orchis tachetée.*

Faune : *renard roux, pinson des arbres, mésange charbonnière.*





Boucle du BREILLET



POINT DE DÉPART : *Place de la Mairie (Saint-Germain-de-Prinçay).*

LONGUEUR : *11.4 km.*

DURÉE DU PARCOURS : *moins d'1h.*

NIVEAU DE DIFFICULTÉ ●○○○ *Facile.*

SERVICES AU POINT DE DÉPART : *Parking.*

TERRAIN : *2.3 km en empierré et 9 km en goudronné.*

Depuis Saint-Germain de Princay, admirez l'église de type roman datant du XIIIe siècle, l'un des plus vieux édifices du Pays de Chantonnay et le temple, témoin de la présence de la religion protestante, datant de la fin du XIXe siècle. Vous continuerez votre chemin au cœur du bocage vendéen et profiterez de la Coulée Verte, espace de loisirs aménagé de tables de pique-nique et de jeux pour enfants.



Boucle du PRIEURÉ



POINT DE DÉPART : *La parking de la Pousse Vieille (Saint-Prouant).*

LONGUEUR : *11.5 km.*

DURÉE DU PARCOURS : *moins d'1h.*

NIVEAU DE DIFFICULTÉ ●●○○ *Intermédiaire.*

SERVICES AU POINT DE DÉPART : *Parking, toilettes, eau potable.*

TERRAIN : *goudronné.*

En promenade dans la campagne du Pays de Chantonnay, vous passerez à proximité du Prieuré de Grammont, véritable abbaye miniature dans un écrin de verdure, classé Monument Historique. Construit à la fin du XIe siècle sous Richard coeur de Lion, c'est l'un des mieux conservés de France avec sa chapelle et ses bâtiments conventuels.



Boucle des TERRES NOIRES



POINT DE DÉPART : *Place de la Mairie (Saint-Germain-de-Prinçay).*

LONGUEUR : *11.7 km.*

DURÉE DU PARCOURS : *moins d' 1 h.*

NIVEAU DE DIFFICULTÉ ●○○○ *Facile.*

SERVICES AU POINT DE DÉPART : *Parking, toilettes, eau potable.*

TERRAIN : *0.800 mètres en empierré et 9.9 km en goudronné.*

Depuis Saint-Germain de Princay, admirez l'église de type roman datant du XIIIe siècle, l'un des plus vieux édifices du Pays de Chantonnay et le temple, témoin de la présence de la religion protestante, datant de la fin du XIXe siècle. Continuez votre chemin au cœur du bocage vendéen et decouvrez le village des Roches Baritaud et son château ainsi que la fontaine de Bobine et son lavoir.



Boucle des VIEUX CHÊNES



POINT DE DÉPART : *Place des Papillons (Bournezeau).*

LONGUEUR : *12.5 km.*

DURÉE DU PARCOURS : *environ 1h.*

NIVEAU DE DIFFICULTÉ ●●○○ *Intermédiaire.*

SERVICES AU POINT DE DÉPART : *Parking, toilettes, eau potable.*

TERRAIN : *goudronné.*

Votre parcours débutera au cœur du bourg de Bournezeau. Admirez son église avec sa flèche de 57 mètres, édifiée au XIIe siècle. Cette balade légèrement sportive vous emmènera dans un bocage vallonné et boisé, offrant de nombreux points de vue sur la campagne.



Boucle de PAREDS et de LOING



POINTS DE DÉPART : *Donjon de Bazoges-en-Pareds – Église de Mouilleron-St-Germain.*

LONGUEUR : *22.7 km.*

DURÉE DU PARCOURS : *environ 1 h 30.*

NIVEAU DE DIFFICULTÉ ●●○○ *Intermédiaire.*

SERVICES AU POINT DE DÉPART : *Parking, toilettes, eau potable.*

TERRAIN : *0.200 mètres en sablé et 22.5 km en goudronné.*

La boucle de Pareds et de Loing vous permettra de découvrir la richesse culturelle et paysagère du bas Bocage. Envie d'un bon bol d'air frais ? Pédalez au-devant des rivières, châteaux, moulins, collines qui ponctureront votre balade dans une campagne au charme indéniable.

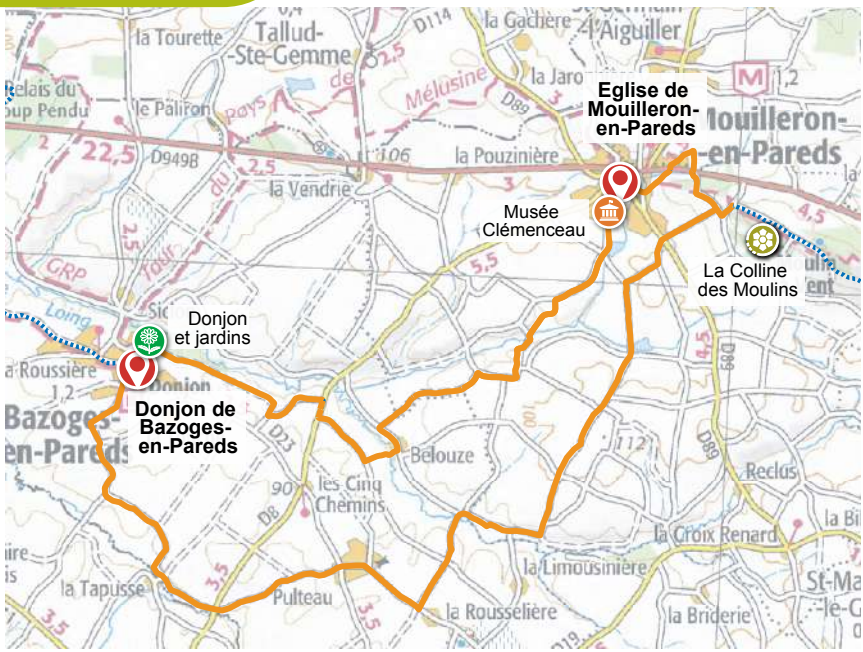

Boucle du BOCAIN



POINTS DE DÉPART : *Étang de Saint-Cyr-des-Gâts – Place du marché à L'Hermenault – Église de Bourneau.*

LONGUEUR : *30.5 km.*

DURÉE DU PARCOURS : *environ 2 h.*

NIVEAU DE DIFFICULTÉ ●○○○ *Facile.*

SERVICES AU POINT DE DÉPART : *Parking, toilettes, eau potable.*

TERRAIN : *goudronné.*

Laissez-vous surprendre par cette grande boucle champêtre qui vous mènera, au travers de nombreux petits villages, à la découverte d'anciens domaines. Le Bocage aux reliefs escarpés vous réserve de beaux panoramas.

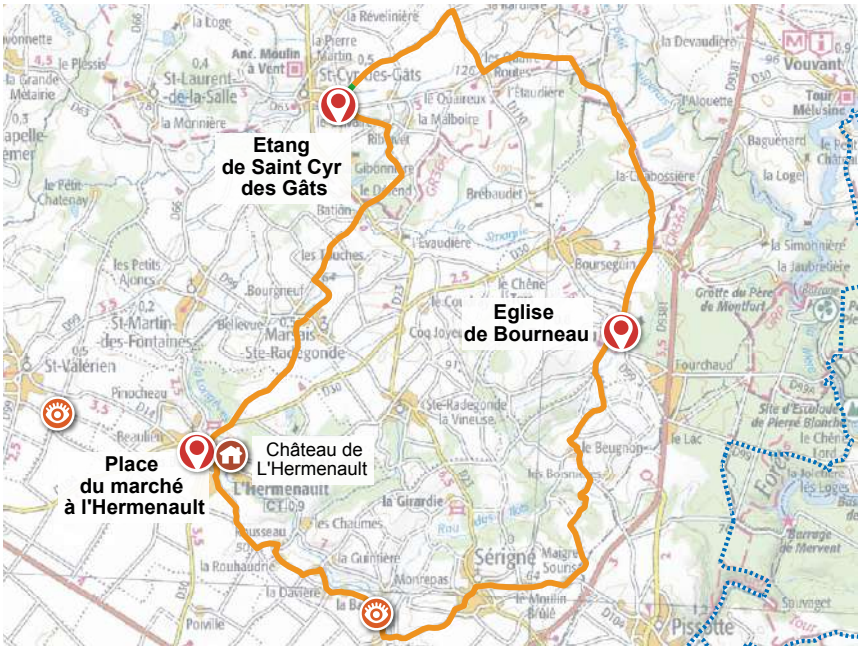

Boucle CLEMENCEAU



POINT DE DÉPART : *Point d'information touristique (Sainte-Hermine).*

LONGUEUR : *23.8 km.*

DURÉE DU PARCOURS : *environ 1 h 30.*

NIVEAU DE DIFFICULTÉ ●●○○ *Intermédiaire.*

SERVICES AU POINT DE DÉPART : *Parking, toilettes, eau potable.*

TERRAIN : *goudronné.*

Au départ de Sainte Hermine, cet itinéraire rencontre le monument érigé à la mémoire de Clémenceau. Laissez vous guider doucement vers les Prés de la Smagne pour admirer la vue sur le château de Sainte Hermine. Le chemin vous conduira sur les hauteurs de la plaine calcaire pour profiter d'une halte dans le village de St Juire Champgillon où vous pourrez contempler les magnifiques jardins de la commune, le château et son lavoir.



Boucle des VERGERS



POINT DE DÉPART : *Place de l'Église de Saint Martin-Lars-en-Sainte-Hermine.*

LONGUEUR : *33.4 km.*

DURÉE DU PARCOURS : *environ 2 h 30.*

NIVEAU DE DIFFICULTÉ ●●○○ *Intermédiaire.*

SERVICES AU POINT DE DÉPART : *Parking, toilettes .*

TERRAIN : *goudronné.*

Baladez-vous aux confins de la plaine et du bocage, sur des itinéraires encaissés dans une vallée arrosée par le Theu. Prenez le temps de visiter l'église romane, construite aux XIe et XIIIe siècles. À la Caillère Saint-Hilaire, au bord de la route, profitez de la Chapelle Jean Paul II, construite en 2008 dans un style traditionnel par un particulier.



VENDÉE VÉLO

GUIDE DES SENTIERS DE RANDONNÉES CYCLABLES

CARTOGRAPHIE
INSTITUT GÉOGRAPHIQUE NATIONAL
Autorisation de reproduction de représentation ou d'adaptation
Extrait de SCAN 100®
© IGN - 2022
Autorisation n° 40-21.10

COPYRIGHTS
Conseil Départemental de la Vendée ; Pascal Baudry ; Simon Bourcier ; Diaouest ; Patrick Durandet ; David Fugère ; Benoit Gendron ; Mélanie Guillamot ; Alexandre Lamoureux – Vendée Expansion ; Shootvideo ; Aniana, Benpassarelli, FJAH, Henri Koskinen, IanRedding, Jessicahyde, Jjopelka, LABETAA Andre, Lamberrto, Lorenza62, Rudmer Zwerver, Serkan mutan, VISHARO / Shutterstock.com ; Pixabay ; Gilles Oster - stock.adobe.com

DOCUMENT ÉDITÉ PAR
Le Conseil départemental de la Vendée
40, rue du Maréchal Foch
85 923 La Roche-sur-Yon - Cedex 9
✆ 02 28 85 85 85
www.vendee.fr

CONCEPTION ET REALISATION
PETIT FUTÉ NOUVELLES ÉDITIONS DE L'UNIVERSITÉ

Imprimé en France par Pollina (Vendée) - 98728

PPPP 00-00-0000

VENDÉE
LE DÉPARTEMENT

PRÊTS ? ROULEZ !

Département aux multiples facettes, la Vendée offre une grande diversité de paysages. Ce guide permettra aux amateurs de petites randonnées à vélo ainsi qu'aux cyclistes les plus chevronnés de découvrir la Vendée et ses panoramas variés. De la plaine au bocage, en passant par le littoral ou les marais : partez à l'aventure sur les itinéraires cyclables du Département, élaborés pour votre confort et votre tranquillité. Ce guide vous indiquera les informations utiles pour préparer votre promenade et sera votre allié pour identifier les points d'intérêts qui jalonnent ces parcours.

VENDÉE
LE DÉPARTEMENT